

ANNEXE 4

Plan d'épandage

- Lettres d'intention des agriculteurs
- Tableaux parcellaires
- Cartographie des parcelles

Détail des parcelles



Dossier : DIGEO

Monsieur ASSIER Sébastien

Raison sociale	Nom parcelle	Commune	Réf. cadastrales	Cause d'exclusion	Surface totale	Aptitudes				Surface épanable	Commentaires de la parcelle
						Surface Apt. 2	Surface Apt. 1B	Surface Apt. 1A	Surface Apt. 0		
Agriculteur : ASSIER Sébastien (ASS)											
EARL ASSIER BALLU	ASS-01	ETRECHY (51)	ZB 9		4,23			4,23		4,23	
EARL ASSIER BALLU	ASS-02	GIVRY LES LOISY (51)	ZA 73b	Habitations	2,32			2,28	0,04	2,28	
EARL ASSIER BALLU	ASS-03	GIVRY LES LOISY (51)	ZI 5		16,69			16,69		16,69	
EARL ASSIER BALLU	ASS-04	GIVRY LES LOISY (51)	ZA 125, 126		1,99	1,99				1,99	
EARL ASSIER BALLU	ASS-06	GIVRY LES LOISY (51)	ZA 132		0,96	0,96				0,96	
EARL ASSIER BALLU	ASS-08	GIVRY LES LOISY (51)	ZE 26 à 29		13,00			13,00		13,00	
EARL ASSIER BALLU	ASS-10	LOISY EN BRIE (51)	A 96 à 99		7,09		7,09			7,09	
EARL ASSIER BALLU	ASS-11	LOISY EN BRIE (51)	V 7		0,91			0,91		0,91	
EARL ASSIER BALLU	ASS-15	VERT TOULON (51)	ZC 1 à 5, 6part		53,15			53,15		53,15	
EARL ASSIER BALLU	ASS-16	GIVRY LES LOISY (51)	ZE 8		1,35			1,35		1,35	
EARL ASSIER BALLU	ASS-19	LOISY EN BRIE (51)	A 93		1,43		1,43			1,43	
EARL ASSIER BALLU	ASS-20	VAUCIENNES (51)	C 1117		7,06			7,06		7,06	
EARL ASSIER BALLU	ASS-25	GIVRY LES LOISY (51)	ZE 37 à 39		1,05			1,05		1,05	
EARL ASSIER BALLU	ASS-26	MARDEUIL (51)	AR 6, 44	Cours d'eau pente <7%	15,99			15,70	0,29	15,70	
EARL ASSIER BALLU	ASS-28	MARDEUIL (51)	AB 256part, 257part, 258 à 260		5,41			5,41		5,41	Cpatage éloigné : raisonnement de la fertilisation selon les besoins de la culture suivante, + cahier d'épandage à tenir + couvert végétal hivernal
EARL ASSIER BALLU	ASS-30	VAUCIENNES (51)	C 1376, 1102part		10,92			10,92		10,92	
EARL ASSIER BALLU	ASS-33	SOULIERES (51)	ZC 26		4,17			4,17		4,17	
EARL ASSIER BALLU	ASS-40	VERT TOULON (51)	DE 25, 27part, 32part, 118part, 119, 120		0,60			0,60		0,60	
SOUS TOTAL					148,32					147,99	
Nbre de parcelles : 18											
TOTAL					148,32					147,99	
Nbre de parcelles : 18											

Détail des parcelles



Dossier : DIGEO

Monsieur BERGER Flavien

Raison sociale	Nom parcelle	Commune	Réf. cadastrales	Cause d'exclusion	Surface totale	Aptitudes				Surface épanable	Commentaires de la parcelle
						Surface Apt. 2	Surface Apt. 1B	Surface Apt. 1A	Surface Apt. 0		
Agriculteur : BERGER Flavien (BEF)											
EARL du Mesnil	BEF-01	LA CAURE (51)	ZB 42part		11,82		11,82			11,82	
EARL du Mesnil	BEF-02	LA CAURE (51)	ZA 5 à 7		16,11		16,11			16,11	
EARL du Mesnil	BEF-03	LA CAURE (51)	ZK 8 , 9 , 24	Habitations	14,58		14,23		0,35	14,23	
EARL du Mesnil	BEF-04	LA CAURE (51)	ZB 1 ; MONTMORT-LUCY : ZA 3		10,15		10,15			10,15	
EARL du Mesnil	BEF-05	LA CAURE (51)	ZB 36, 38, 44part	Cours d'eau pente <7% + Habitations	16,80		15,73		1,07	15,73	
EARL du Mesnil	BEF-06	LA CAURE (51)	ZE 36		15,05		15,05			15,05	
EARL du Mesnil	BEF-07	LA CAURE (51)	ZI 7 à 9, 11		28,02		28,02			28,02	
EARL du Mesnil	BEF-08	ETOGES (51)	ZC 11		6,26		6,26			6,26	
EARL du Mesnil	BEF-09	ETOGES (51)	ZD 114	Habitations	1,04		1,03		0,01	1,03	
EARL du Mesnil	BEF-10	ETOGES (51)	ZD 7		8,34		8,34			8,34	
EARL du Mesnil	BEF-11	ETOGES (51)	ZB 21		8,92		8,92			8,92	
EARL du Mesnil	BEF-12	ETOGES (51)	ZE 267		17,44			17,44		17,44	
EARL du Mesnil	BEF-13	MONTMORT LUCY (51)	ZB 9		4,05		4,05			4,05	
EARL du Mesnil	BEF-14	MONTMORT LUCY (51)	ZC 47	Habitations	5,27		5,15		0,12	5,15	
EARL du Mesnil	BEF-17	TALUS ST PRIX (51)	A2 1084 à 1086, 1088		19,20		19,20			19,20	
EARL du Mesnil	BEF-18	TALUS ST PRIX (51)	ZB 10, BAYE YA 8		4,38		4,38			4,38	
EARL du Mesnil	BEF-19	TALUS ST PRIX (51)	ZC 12part, 13, 14part	Cours d'eau pente <7%	3,35			3,29	0,06	3,29	
SOUS TOTAL					190,78					189,17	
Nbre de parcelles : 17											
TOTAL					190,78					189,17	
Nbre de parcelles : 17											

Détail des parcelles



Dossier : DIGEO

Monsieur BERTHE Laurent

Raison sociale	Nom parcelle	Commune	Réf. cadastrales	Cause d'exclusion	Surface totale	Aptitudes				Surface épanable	Commentaires de la parcelle
						Surface Apt. 2	Surface Apt. 1B	Surface Apt. 1A	Surface Apt. 0		
Agriculteur : BERTHE Laurent (BEL)											
SCEA des Vareilles	BEL-06	BANNAY (51)	A2 61		5,38		5,38			5,38	
SCEA des Vareilles	BEL-09	BANNAY (51)	A1 37 (en partie)	Habitations	7,15		7,02		0,13	7,02	
SCEA des Vareilles	BEL-10	BANNAY (51)	A1 37 (en partie)		2,96		2,96			2,96	
SCEA des Vareilles	BEL-11	BANNAY (51)	A2 74	Habitations	11,62		11,43		0,19	11,43	
SCEA des Vareilles	BEL-12	BANNAY (51)	A2 102, 106	Habitations	1,45		0,45		1,00	0,45	
SCEA des Vareilles	BEL-14	BANNAY (51)	A2 239	Habitations	2,89		2,26		0,63	2,26	
SCEA des Vareilles	BEL-15	BANNAY (51)	A2 88, 89	Habitations	1,75		1,74		0,01	1,74	
SCEA des Vareilles	BEL-16	BANNAY (51)	A2 87, B1 08	Habitations	19,50		19,43		0,07	19,43	
SCEA des Vareilles	BEL-17	BANNAY (51)	B1 11, 147 (en partie)		22,38		22,38			22,38	
SCEA des Vareilles	BEL-18	BANNAY (51)	B1 147 (en partie), 15		22,79		22,79			22,79	
SCEA des Vareilles	BEL-19	BANNAY (51)	B1 26		3,60		3,60			3,60	
SCEA des Vareilles	BEL-20	BANNAY (51)	B2 132, 163, 165, 169 à 173	Cours d'eau pente <7%	18,02		18,01		0,01	18,01	
SCEA des Vareilles	BEL-21	BAYE (51)	ZS 33, 34		2,75	2,75				2,75	
SCEA des Vareilles	BEL-22	BAYE (51)	ZP 28		7,89	7,89				7,89	
SCEA des Vareilles	BEL-23	BANNAY (51)	A1 30, 33, 34		7,99		7,99			7,99	
SCEA des Vareilles	BEL-24	LA CHAPELLE SOUS ORBAIS (51)	B2 91		6,50		6,50			6,50	
SCEA des Vareilles	BEL-25	LA CHAPELLE SOUS ORBAIS (51)	B1 213		19,05		19,05			19,05	
SCEA des Vareilles	BEL-26	LA CHAPELLE SOUS ORBAIS (51)	B1 44		4,12		4,12			4,12	
SCEA des Vareilles	BEL-27	LA CAURE (51)	B1 164, 176 (en partie)	Habitations + Cours d'eau pente <7%	12,34		11,35		0,99	11,35	
SCEA des Vareilles	BEL-28	LA CHAPELLE SOUS ORBAIS (51)	B1 27, 176 (en partie), 178		9,20		9,20			9,20	
SCEA des Vareilles	BEL-30	LA CHAPELLE SOUS ORBAIS (51)	C1 154	Habitations	8,41		8,21		0,20	8,21	
SCEA des Vareilles	BEL-31	ORBAIS L ABBAYE (51)	C 853 LA CHAPELLE SOUS ORBAIS B1 20, 164 (en partie)		38,96		38,96			38,96	
SCEA des Vareilles	BEL-32	ORBAIS L ABBAYE (51)	C 848		5,15		5,15			5,15	
SCEA des Vareilles	BEL-33	ORBAIS L ABBAYE (51)	C1 819, 821 LA CHAPELLE SOUS ORBAIS B1 54	Habitations	35,15		34,94		0,21	34,94	
SCEA des Vareilles	BEL-34	SUIZY LE FRANC (51)	B3 6, 218, 266		10,43		10,43			10,43	

Raison sociale	Nom parcelle	Commune	Réf. cadastrales	Cause d'exclusion	Surface totale	Aptitudes				Surface épanachable	Commentaires de la parcelle
						Surface Apt. 2	Surface Apt. 1B	Surface Apt. 1A	Surface Apt. 0		
SCEA des Vareilles	BEL-36	BAYE (51)	ZR 15		7,60	7,60				7,60	
SCEA des Vareilles	BEL-37	BAYE (51)	ZM 7, 8		1,03		1,03			1,03	
SOUS TOTAL					296,06					292,62	
Nbre de parcelles : 27											
TOTAL					296,06					292,62	
Nbre de parcelles : 27											

Détail des parcelles



Dossier : DIGEO

Monsieur BERTRAND Nicolas

Raison sociale	Nom parcelle	Commune	Réf. cadastrales	Cause d'exclusion	Surface totale	Aptitudes				Surface épanachable	Commentaires de la parcelle
						Surface Apt. 2	Surface Apt. 1B	Surface Apt. 1A	Surface Apt. 0		
Agriculteur : BERTRAND Nicolas (BEN)											
BERTRAND Nicolas	BEN-01	CHAMPAUBERT (51)	BO 11 à 13, 15		31,10		31,10			31,10	
BERTRAND Nicolas	BEN-02	CHAMPAUBERT (51)	OB 180 à 183, 185, 186, 188, 189		47,76		47,76			47,76	
BERTRAND Nicolas	BEN-03	SUIZY LE FRANC (51)	OB 9		1,42		1,42			1,42	
BERTRAND Nicolas	BEN-04	CHAMPAUBERT (51)	ZI 05		9,50		9,50			9,50	
BERTRAND Nicolas	BEN-05	CHAMPAUBERT (51)	OB 178		4,75		4,75			4,75	
SOUS TOTAL					94,53					94,53	
Nbre de parcelles : 5											
TOTAL					94,53					94,53	
Nbre de parcelles : 5											

Détail des parcelles



Dossier : DIGEO

Madame BERAT Sandrine

Raison sociale	Nom parcelle	Commune	Réf. cadastrales	Cause d'exclusion	Surface totale	Aptitudes				Surface épanable	Commentaires de la parcelle
						Surface Apt. 2	Surface Apt. 1B	Surface Apt. 1A	Surface Apt. 0		
Agriculteur : BERAT Sandrine (BES)											
BERAT Sandrine	BES-05	LOISY EN BRIE (51)	A 189	Cours d'eau pente <7%	5,80		5,30		0,50	5,30	
BERAT Sandrine	BES-07	ETOGES (51)	ZA 1		2,23		2,23			2,23	
BERAT Sandrine	BES-08	BEAUNAY (51)	ZB 53, 54	Puits pente <7%	4,36			3,91	0,45	3,91	
BERAT Sandrine	BES-09	ETOGES (51)	ZB 27		2,55		2,55			2,55	
BERAT Sandrine	BES-10	ETOGES (51)	ZB 16	Cours d'eau pente <7%	6,70		5,57		1,13	5,57	
BERAT Sandrine	BES-11	ETOGES (51)	ZH 4		6,14			6,14		6,14	
BERAT Sandrine	BES-13	LOISY EN BRIE (51)	D 517, X 219		2,74			2,74		2,74	
BERAT Sandrine	BES-14	LOISY EN BRIE (51)	ZK 23 à 25		13,25			13,25		13,25	
BERAT Sandrine	BES-15	LOISY EN BRIE (51)	ZK 30		4,30			4,30		4,30	
BERAT Sandrine	BES-18	LOISY EN BRIE (51)	ZE 48		1,04			1,04		1,04	
BERAT Sandrine	BES-20	LOISY EN BRIE (51)	X 234		1,28			1,28		1,28	
BERAT Sandrine	BES-21	LOISY EN BRIE (51)	X 232		1,28			1,28		1,28	
BERAT Sandrine	BES-22	LOISY EN BRIE (51)	A 113		2,74		2,74			2,74	
SOUS TOTAL					54,41					52,33	
Nbre de parcelles : 13											
TOTAL					54,41					52,33	
Nbre de parcelles : 13											

Détail des parcelles



Dossier : DIGEO

Monsieur BRULFERT Francois

Raison sociale	Nom parcelle	Commune	Réf. cadastrales	Cause d'exclusion	Surface totale	Aptitudes				Surface épanable	Commentaires de la parcelle
						Surface Apt. 2	Surface Apt. 1B	Surface Apt. 1A	Surface Apt. 0		
Agriculteur : BRULFERT Francois (BRF)											
EARL BRULFERT LUBREZ	BRF-01	CONGY (51)	ZK 2		29,46		29,46			29,46	
EARL BRULFERT LUBREZ	BRF-02	LE BAIZIL (51)	D 18part, 22, 25		7,94		7,94			7,94	
EARL BRULFERT LUBREZ	BRF-03	FEREBRIANGES (51)	AC 14 à 16		16,18			16,18		16,18	
EARL BRULFERT LUBREZ	BRF-04	ETOGES (51)	ZH 19	Captage AEP	7,50			0,91	6,59	0,91	
EARL BRULFERT LUBREZ	BRF-05	FEREBRIANGES (51)	ZA 49, 50		0,53			0,53		0,53	
EARL BRULFERT LUBREZ	BRF-06	ETOGES (51)	ZH 19	Puits pente <7%	22,90			-0,03	22,93	-0,03	
EARL BRULFERT LUBREZ	BRF-07	ETOGES (51)	ZC 14		6,74		6,74			6,74	
EARL BRULFERT LUBREZ	BRF-08	FEREBRIANGES (51)	AC 13, ETOGES AH 19		11,66		11,66			11,66	
EARL BRULFERT LUBREZ	BRF-09	ETOGES (51)	AC 27	Cours d'eau pente <7%	8,78		8,21		0,57	8,21	
EARL BRULFERT LUBREZ	BRF-10	VAL DES MARAIS (51)	ZA 56		3,35			3,35		3,35	
EARL BRULFERT LUBREZ	BRF-11	VILLEVENARD (51)	ZB 33		3,46		3,46			3,46	
EARL BRULFERT LUBREZ	BRF-13	CONGY (51)	ZN 28		0,90	0,90				0,90	
SOUS TOTAL					119,40					89,31	
Nbre de parcelles : 12											
TOTAL					119,40					89,31	
Nbre de parcelles : 12											

Détail des parcelles



Dossier : DIGEO

Monsieur BRESSION Vincent

Raison sociale	Nom parcelle	Commune	Réf. cadastrales	Cause d'exclusion	Surface totale	Aptitudes				Surface épanable	Commentaires de la parcelle
						Surface Apt. 2	Surface Apt. 1B	Surface Apt. 1A	Surface Apt. 0		
Agriculteur : BRESSION Vincent (BRV)											
SCEAV BRESSION PERE et FILS	BRV-01	COURJEONNET (51)	Za 35		11,55		11,55			11,55	Captage AEP éloigné : épanagements réglementés
SCEAV BRESSION PERE et FILS	BRV-03	COURJEONNET (51)	ZA 44		2,88		2,88			2,88	
SCEAV BRESSION PERE et FILS	BRV-05	COURJEONNET (51)	ZB 55, 56		5,98		5,98			5,98	
SCEAV BRESSION PERE et FILS	BRV-06	COURJEONNET (51)	ZD 7		2,38		2,38			2,38	
SCEAV BRESSION PERE et FILS	BRV-08	LES ESSARTS LES SEZANNE (51)	ZO 21		8,33		8,33			8,33	
SCEAV BRESSION PERE et FILS	BRV-09	LES ESSARTS LES SEZANNE (51)	ZH 39, 40		7,65		7,65			7,65	
SCEAV BRESSION PERE et FILS	BRV-10	LES ESSARTS LES SEZANNE (51)	ZH 1		6,76		6,76			6,76	
SCEAV BRESSION PERE et FILS	BRV-13	VILLEVENARD (51)	ZD 8	Habitations	2,20		1,99		0,21	1,99	
SCEAV BRESSION PERE et FILS	BRV-14	VILLEVENARD (51)	ZD 70		2,13		2,13			2,13	
SCEAV BRESSION PERE et FILS	BRV-15	VILLEVENARD (51)	ZD 32		4,51		4,51			4,51	
SCEAV BRESSION PERE et FILS	BRV-17	LES ESSARTS LES SEZANNE (51)	ZE 14	Habitations	5,38		4,76		0,62	4,76	
SCEAV BRESSION PERE et FILS	BRV-18	LES ESSARTS LES SEZANNE (51)	ZP 45, 46		7,30		7,30			7,30	
SCEAV BRESSION PERE et FILS	BRV-19	LES ESSARTS LES SEZANNE (51)	ZH 10	Plan d'épandage autre	3,48				3,48	0,00	
SCEAV BRESSION PERE et FILS	BRV-35	LES ESSARTS LES SEZANNE (51)	ZE 15	Habitations	1,60		0,49		1,11	0,49	
SOUS TOTAL					72,13					66,71	
Nbre de parcelles : 14											
TOTAL					72,13					66,71	
Nbre de parcelles : 14											

Détail des parcelles



Dossier : DIGEO

Messieurs CAMIAT Romuald

Raison sociale	Nom parcelle	Commune	Réf. cadastrales	Cause d'exclusion	Surface totale	Aptitudes					Commentaires de la parcelle
						Surface Apt. 2	Surface Apt. 1B	Surface Apt. 1A	Surface Apt. 0	Surface épandable	
Agriculteur : CAMIAT Romuald (CAR)											
SCEA CAMIAT et fils	CAR-01	LOISY EN BRIE (51)	A 107part	Cours d'eau pente <7%	2,00		1,70		0,30	1,70	
SCEA CAMIAT et fils	CAR-02	LOISY EN BRIE (51)	A 128		5,74		5,74			5,74	
SCEA CAMIAT et fils	CAR-03	LOISY EN BRIE (51)	A 113part		2,83		2,83			2,83	
SCEA CAMIAT et fils	CAR-05	LOISY EN BRIE (51)	ZD 2, 6, 7, 21, 24		10,15	10,15				10,15	
SCEA CAMIAT et fils	CAR-06	LOISY EN BRIE (51)	ZD 33	Cours d'eau pente <7%	2,36	2,32			0,04	2,32	
SCEA CAMIAT et fils	CAR-07	LOISY EN BRIE (51)	ZE 61, 62		0,49			0,49		0,49	
SCEA CAMIAT et fils	CAR-08	LOISY EN BRIE (51)	ZE 49		1,37			1,37		1,37	
SCEA CAMIAT et fils	CAR-09	LOISY EN BRIE (51)	ZE 46, 47		1,91			1,91		1,91	
SCEA CAMIAT et fils	CAR-11	LOISY EN BRIE (51)	ZK 34 à 36	Habitations	7,61			7,43	0,18	7,43	
SCEA CAMIAT et fils	CAR-12	LOISY EN BRIE (51)	ZK 7, 8part, 10part, 12		8,59			8,59		8,59	
SCEA CAMIAT et fils	CAR-13	LOISY EN BRIE (51)	ZK 19		1,79			1,79		1,79	
SCEA CAMIAT et fils	CAR-14	LOISY EN BRIE (51)	ZI 37 à 52		42,42			42,42		42,42	captage éloigné
SCEA CAMIAT et fils	CAR-15	FEREBRIANGES (51)	YE 4 à 6	Cours d'eau pente <7%	4,85			4,48	0,37	4,48	
SCEA CAMIAT et fils	CAR-16	VERT TOULON (51)	ZI 26, 27part, 28 à 32		10,68			10,68		10,68	
SCEA CAMIAT et fils	CAR-17	CONGY (51)	ZK 5		2,62		2,62			2,62	
SOUS TOTAL					105,41					104,52	
Nbre de parcelles : 15											
TOTAL					105,41					104,52	
Nbre de parcelles : 15											

Détail des parcelles



Dossier : DIGEO

Madame CABURET (MEULOT) Sonia

Raison sociale	Nom parcelle	Commune	Réf. cadastrales	Cause d'exclusion	Surface totale	Aptitudes				Surface épannable	Commentaires de la parcelle
						Surface Apt. 2	Surface Apt. 1B	Surface Apt. 1A	Surface Apt. 0		
Agriculteur : CABURET (MEULOT) Sonia (CAS)											
CABURET Sonia	CAS-01	FEREBRIANGES (51)	YB 127, 129		6,00			6,00		6,00	
CABURET Sonia	CAS-02	CONGY (51)	ZE 10part		2,81		2,81			2,81	
CABURET Sonia	CAS-03	MONTMORT LUCY (51)	AE 36	Cours d'eau pente <7%	3,39		2,27		1,12	2,27	
CABURET Sonia	CAS-04	CONGY (51)	AM 182, ZH 26	Habitations	2,84			2,10	0,74	2,10	
CABURET Sonia	CAS-05	FEREBRIANGES (51)	ZA 34 à 36		0,41			0,41		0,41	
CABURET Sonia	CAS-06	FEREBRIANGES (51)	YB 24		0,42			0,42		0,42	
CABURET Sonia	CAS-07	VILLEVENARD (51)	ZB 24part		8,01		8,01			8,01	
CABURET Sonia	CAS-08	FEREBRIANGES (51)	YB 21, 22		0,48			0,48		0,48	
CABURET Sonia	CAS-09	FEREBRIANGES (51)	ZA 29, 134		0,38			0,38		0,38	
SOUS TOTAL					24,74					22,88	
Nbre de parcelles : 9											
TOTAL					24,74					22,88	
Nbre de parcelles : 9											

Détail des parcelles



Dossier : DIGEO

Monsieur CLEMENT Serge

Raison sociale	Nom parcelle	Commune	Réf. cadastrales	Cause d'exclusion	Surface totale	Aptitudes					Commentaires de la parcelle
						Surface Apt. 2	Surface Apt. 1B	Surface Apt. 1A	Surface Apt. 0	Surface épanable	
Agriculteur : CLEMENT Serge (CLS)											
CLEMENT Serge	CLS-07	VILLEVENARD (51)	A 124, 125, 127, 134, 162, 163 BAYE ZN 14		53,38		53,38			53,38	
CLEMENT Serge	CLS-08	COIZARD JOCHES (51)	B 7	Habitations	0,96			0,13	0,83	0,13	
CLEMENT Serge	CLS-09	COIZARD JOCHES (51)	ZE 25		0,50			0,50		0,50	
CLEMENT Serge	CLS-11	COIZARD JOCHES (51)	ZE 27	Habitations	20,05			19,52	0,53	19,52	
CLEMENT Serge	CLS-12	COIZARD JOCHES (51)	ZD 47		13,81			13,81		13,81	
CLEMENT Serge	CLS-13	COIZARD JOCHES (51)	ZE 27		7,18			7,18		7,18	
CLEMENT Serge	CLS-15	COIZARD JOCHES (51)	ZH 38	Habitations	12,08			11,49	0,59	11,49	
CLEMENT Serge	CLS-16	COIZARD JOCHES (51)	AB 88 à 90	Habitations	0,50			0,21	0,29	0,21	
CLEMENT Serge	CLS-18	COIZARD JOCHES (51)	ZE 19		2,91			2,91		2,91	
CLEMENT Serge	CLS-19	COIZARD JOCHES (51)	ZH 8		0,11			0,11		0,11	
CLEMENT Serge	CLS-22	CONGY (51)	ZL 58		5,59	5,59				5,59	
CLEMENT Serge	CLS-23	CONGY (51)	ZM 17		4,63	4,63				4,63	Captage éloigné: mettre couvert végétal hivernal
CLEMENT Serge	CLS-25	COIZARD JOCHES (51)	ZE 7		2,50			2,50		2,50	
SOUS TOTAL					124,20					121,96	
Nbre de parcelles : 13											
TOTAL					124,20					121,96	
Nbre de parcelles : 13											

Détail des parcelles



Dossier : DIGEO

DELETAIN Florence

Raison sociale	Nom parcelle	Commune	Réf. cadastrales	Cause d'exclusion	Surface totale	Aptitudes					Commentaires de la parcelle
						Surface Apt. 2	Surface Apt. 1B	Surface Apt. 1A	Surface Apt. 0	Surface épanable	
Agriculteur : DELETAIN Florence (DEF)											
SCEA Florence DELETAIN	DEF-01	CHAMPAUBERT (51)	ZC 11 à 13		30,76		30,76			30,76	
SCEA Florence DELETAIN	DEF-02	CHAMPAUBERT (51)	ZD 14, 15	Habitations + Cours d'eau pente <7%	45,60	42,37			3,23	42,37	
SCEA Florence DELETAIN	DEF-06	CHAMPAUBERT (51)	ZO 2		29,99	29,99				29,99	
SCEA Florence DELETAIN	DEF-07	CHAMPAUBERT (51)	ZD 16, 17	Cours d'eau pente <7%	38,07	35,25			2,82	35,25	
SCEA Florence DELETAIN	DEF-08	BAYE (51)	ZA 6 à 10, 12, 13,		25,85		25,85			25,85	
SOUS TOTAL					170,27					164,22	
Nbre de parcelles : 5											
TOTAL					170,27					164,22	
Nbre de parcelles : 5											

Détail des parcelles



Dossier : DIGEO

Monsieur DELETAIN Luc

Raison sociale	Nom parcelle	Commune	Réf. cadastrales	Cause d'exclusion	Surface totale	Aptitudes					Surface épanachable	Commentaires de la parcelle
						Surface Apt. 2	Surface Apt. 1B	Surface Apt. 1A	Surface Apt. 0			
Agriculteur : DELETAIN Luc (DEL)												
SCEA Luc DELETAIN	DEL-01	BAYE (51)	ZA 3, 4, 6part, 7part		23,24	23,24					23,24	
SCEA Luc DELETAIN	DEL-03	FROMENTIERES (51)	ZE 37, 38	Habitations	12,77	12,50			0,27		12,50	
SCEA Luc DELETAIN	DEL-04	JANVILLIERS (51)	ZE 1, 14 à 16, A 6part		15,06	15,06					15,06	
SCEA Luc DELETAIN	DEL-05	VAUCHAMPS (51)	C 51, 52, 580, 716, 718, 731, 734, 739		55,14		55,14				55,14	
SCEA Luc DELETAIN	DEL-08	BAYE (51)	ZA 7part, 8part, 9part, 10part, 11		6,93		6,93				6,93	
SOUS TOTAL					113,14						112,87	
Nbre de parcelles : 5												
TOTAL					113,14						112,87	
Nbre de parcelles : 5												

Détail des parcelles



Dossier : DIGEO

Monsieur DIART Patrice

Raison sociale	Nom parcelle	Commune	Réf. cadastrales	Cause d'exclusion	Surface totale	Aptitudes					Commentaires de la parcelle
						Surface Apt. 2	Surface Apt. 1B	Surface Apt. 1A	Surface Apt. 0	Surface épanodable	
Agriculteur : DIART Patrice (DIP)											
EARL des Carma	DIP-08	BANNES (51)	ZY 31		16,82			16,82		16,82	
EARL des Carma	DIP-10	BANNES (51)	ZR 20	Habitations	3,14			2,78	0,36	2,78	
EARL des Carma	DIP-11	BANNES (51)	ZR 38		9,35			9,35		9,35	
EARL des Carma	DIP-12	BANNES (51)	ZP 9		21,63			21,63		21,63	
SOUS TOTAL					50,94					50,58	
Nbre de parcelles : 4											
TOTAL					50,94					50,58	
Nbre de parcelles : 4											

Détail des parcelles



Dossier : DIGEO

Monsieur DE LA SELLE Jean Gishlain

Raison sociale	Nom parcelle	Commune	Réf. cadastrales	Cause d'exclusion	Surface totale	Aptitudes				Surface épannable	Commentaires de la parcelle
						Surface Apt. 2	Surface Apt. 1B	Surface Apt. 1A	Surface Apt. 0		
Agriculteur : DE LA SELLE Jean Gishlain (DLG)											
DE LA SELLE Jean Gishlain	DLG-01	ETOGES (51)	AB 6, MONTMORT-LUCY B 153, 171	Habitations	27,87		27,25		0,62	27,25	
DE LA SELLE Jean Gishlain	DLG-02	MONTMORT LUCY (51)	B 83	Cours d'eau pente <7%	2,00		1,47		0,53	1,47	
DE LA SELLE Jean Gishlain	DLG-03	MONTMORT LUCY (51)	B 121	Habitations + Cours d'eau pente <7%	7,18		6,85		0,33	6,85	
DE LA SELLE Jean Gishlain	DLG-04	MONTMORT LUCY (51)	B 79		1,71		1,71			1,71	
DE LA SELLE Jean Gishlain	DLG-05	MONTMORT LUCY (51)	B 78		3,02		3,02			3,02	
DE LA SELLE Jean Gishlain	DLG-06	MONTMORT LUCY (51)	B 120	Habitations	0,83		0,71		0,12	0,71	
DE LA SELLE Jean Gishlain	DLG-07	MONTMORT LUCY (51)	B332		4,45		4,45			4,45	
DE LA SELLE Jean Gishlain	DLG-08	MONTMORT LUCY (51)	AE 37, 39 à 45	Cours d'eau pente <7%	34,65		33,06		1,59	33,06	
DE LA SELLE Jean Gishlain	DLG-09	MONTMORT LUCY (51)	B 75 à 77		10,27		10,27			10,27	
DE LA SELLE Jean Gishlain	DLG-10	MONTMORT LUCY (51)	B 73	Cours d'eau pente <7%	19,72		18,75		0,97	18,75	
DE LA SELLE Jean Gishlain	DLG-11	MONTMORT LUCY (51)	A 18	Cours d'eau pente <7%	8,52		8,46		0,06	8,46	
DE LA SELLE Jean Gishlain	DLG-12	MONTMORT LUCY (51)	B 123		6,32		6,32			6,32	
DE LA SELLE Jean Gishlain	DLG-13	MONTMORT LUCY (51)	B 25		1,88		1,88			1,88	
DE LA SELLE Jean Gishlain	DLG-14	MONTMORT LUCY (51)	332/ B 93		0,91		0,91			0,91	
DE LA SELLE Jean Gishlain	DLG-15	MONTMORT LUCY (51)	AD 34		3,67		3,67			3,67	
DE LA SELLE Jean Gishlain	DLG-16	MONTMORT LUCY (51)	AD 29, 30		7,87		7,87			7,87	
SOUS TOTAL					140,87					136,65	
Nbre de parcelles : 16											
TOTAL					140,87					136,65	
Nbre de parcelles : 16											

Détail des parcelles



Dossier : DIGEO

Monsieur FERAT Lionel

Raison sociale	Nom parcelle	Commune	Réf. cadastrales	Cause d'exclusion	Surface totale	Aptitudes					Surface épanachable	Commentaires de la parcelle
						Surface Apt. 2	Surface Apt. 1B	Surface Apt. 1A	Surface Apt. 0			
Agriculteur : FERAT Lionel (FEL)												
EARL de la Petite Ferme	FEL-01	CHAMPAUBERT (51)	ZH 2		22,13		22,13				22,13	
SOUS TOTAL					22,13						22,13	
Nbre de parcelles : 1												
TOTAL					22,13						22,13	
Nbre de parcelles : 1												

Détail des parcelles



Dossier : DIGEO

Madame GIOT Marie-Agnès

Raison sociale	Nom parcelle	Commune	Réf. cadastrales	Cause d'exclusion	Surface totale	Aptitudes					Surface épanachable	Commentaires de la parcelle
						Surface Apt. 2	Surface Apt. 1B	Surface Apt. 1A	Surface Apt. 0			
Agriculteur : GIOT Marie-Agnès (GIM)												
SCEA GIOT-MOUSSY	GIM-01	LA CAURE (51)	ZD 6, 7, 49, 51		43,75		43,75				43,75	
SCEA GIOT-MOUSSY	GIM-02	LA CAURE (51)	ZE 32, 33		19,90		19,90				19,90	
SCEA GIOT-MOUSSY	GIM-03	LA CAURE (51)	ZB 6 à 8		10,60		10,60				10,60	
SCEA GIOT-MOUSSY	GIM-10	CONGY (51)	ZL 78 à 80		5,80	5,80					5,80	
SCEA GIOT-MOUSSY	GIM-11	CONGY (51)	ZL 49		1,12	1,12					1,12	
SOUS TOTAL					81,17						81,17	
Nbre de parcelles : 5												
TOTAL					81,17						81,17	
Nbre de parcelles : 5												

Détail des parcelles



Dossier : DIGEO

Monsieur GORISSE Michaël

Raison sociale	Nom parcelle	Commune	Réf. cadastrales	Cause d'exclusion	Surface totale	Aptitudes				Surface épanable	Commentaires de la parcelle
						Surface Apt. 2	Surface Apt. 1B	Surface Apt. 1A	Surface Apt. 0		
Agriculteur : GORISSE Michaël (GOM)											
GORISSE Michaël	GOM-01	LOISY EN BRIE (51)	A 106		1,14		1,14			1,14	
GORISSE Michaël	GOM-02	LOISY EN BRIE (51)	A 113		2,80		2,80			2,80	
GORISSE Michaël	GOM-03	LOISY EN BRIE (51)	A 119, 120		6,42		6,42			6,42	
GORISSE Michaël	GOM-04	LOISY EN BRIE (51)	ZD 31		4,89	4,89				4,89	
GORISSE Michaël	GOM-05	LOISY EN BRIE (51)	X 260, 261, 263	Habitations	1,34			1,21	0,13	1,21	
GORISSE Michaël	GOM-06	LOISY EN BRIE (51)	ZL 7		19,72			19,72		19,72	
GORISSE Michaël	GOM-07	LOISY EN BRIE (51)	ZE 56, 91		1,50			1,50		1,50	
GORISSE Michaël	GOM-08	LOISY EN BRIE (51)	ZG 18, 19		11,58			11,58		11,58	captage éloigné
GORISSE Michaël	GOM-09	VERT TOULON (51)	ZH 12		7,24			7,24		7,24	
GORISSE Michaël	GOM-10	LOISY EN BRIE (51)	ZE 17, 18		23,32			23,32		23,32	
GORISSE Michaël	GOM-11	GIVRY LES LOISY (51)	A 16, 17, ZA 11		6,74	6,74				6,74	
GORISSE Michaël	GOM-12	GIVRY LES LOISY (51)	ZA 9		5,74	5,74				5,74	
GORISSE Michaël	GOM-13	GIVRY LES LOISY (51)	ZA 71		3,12			3,12		3,12	
GORISSE Michaël	GOM-14	GIVRY LES LOISY (51)	ZG 14		15,78			15,78		15,78	
GORISSE Michaël	GOM-16	ETRECHY (51)	ZB 100		2,78			2,78		2,78	
SOUS TOTAL					114,11					113,98	
Nbre de parcelles : 15											
TOTAL					114,11					113,98	
Nbre de parcelles : 15											

Détail des parcelles



Dossier : DIGEO

Monsieur GOFFIN Olivier

Raison sociale	Nom parcelle	Commune	Réf. cadastrales	Cause d'exclusion	Surface totale	Aptitudes				Surface épanable	Commentaires de la parcelle
						Surface Apt. 2	Surface Apt. 1B	Surface Apt. 1A	Surface Apt. 0		
Agriculteur : GOFFIN Olivier (GOO)											
EARL Le Puits	GOO-01	BERGERES LES VERTUS (51)	V 11		1,69	1,69				1,69	Sucrierie de Conantre mais n'en prend plus
EARL Le Puits	GOO-02	BERGERES LES VERTUS (51)	ZC 46, 49	Habitations	32,98	32,78			0,20	32,78	Sucrierie de Conantre mais n'en prend plus
EARL Le Puits	GOO-03	BERGERES LES VERTUS (51)	A 38, 46, 235, 255	Habitations	36,46	36,32			0,14	36,32	Sucrierie de Conantre mais n'en prend plus
EARL Le Puits	GOO-04	ETRECHY (51)	ZC 27		5,78	5,78				5,78	Sucrierie de Conantre mais n'en prend plus
EARL Le Puits	GOO-05	ETRECHY (51)	ZD 14, 15		3,62	3,62				3,62	Sucrierie de Conantre mais n'en prend plus
EARL Le Puits	GOO-06	ETRECHY (51)	ZD 23		4,31	4,31				4,31	Sucrierie de Conantre mais n'en prend plus
EARL Le Puits	GOO-07	ETRECHY (51)	ZD 41		1,50	1,50				1,50	Sucrierie de Conantre mais n'en prend plus
SOUS TOTAL					86,34					86,00	
Nbre de parcelles : 7											
TOTAL					86,34					86,00	
Nbre de parcelles : 7											

Détail des parcelles



Dossier : DIGEO

Monsieur GUICHARD Antoine

Raison sociale	Nom parcelle	Commune	Réf. cadastrales	Cause d'exclusion	Surface totale	Aptitudes					Commentaires de la parcelle
						Surface Apt. 2	Surface Apt. 1B	Surface Apt. 1A	Surface Apt. 0	Surface épanable	
Agriculteur : GUICHARD Antoine (GUA)											
SCEA des Bâtis	GUA-02	ETOGES (51)	ZE 338, 340	Habitations	20,25			20,19	0,06	20,19	
SCEA des Bâtis	GUA-03	ETOGES (51)	ZE 82		11,42			11,42		11,42	
SCEA des Bâtis	GUA-04	ETOGES (51)	AH 10		21,82		21,82			21,82	
SCEA des Bâtis	GUA-05	FEREBRIANGES (51)	YA 2		13,00			13,00		13,00	
SCEA des Bâtis	GUA-06	ETOGES (51)	AH 14, 19, 21, FEREBRIANGES AC 1, 62, 64		39,24		39,24			39,24	
SCEA des Bâtis	GUA-07	ETOGES (51)	AH 1, 2, 16	Habitations	33,90		33,71		0,19	33,71	
SCEA des Bâtis	GUA-08	ETOGES (51)	ZC 24, 39, 57	Habitations	19,62		19,48		0,14	19,48	
SCEA des Bâtis	GUA-09	ETOGES (51)	AH 17part, 20part, FEREBRIANGES AC 7part, 8part		3,06		3,06			3,06	
SCEA des Bâtis	GUA-10	ETOGES (51)	AE 12		8,13		8,13			8,13	
SCEA des Bâtis	GUA-11	ETOGES (51)	AD 34 à 36		5,45		5,45			5,45	
SCEA des Bâtis	GUA-12	ETOGES (51)	AD 32part, 33part, 29, 40, 41	Cours d'eau pente <7%	29,77		29,64		0,13	29,64	
SCEA des Bâtis	GUA-13	MONTMORT LUCY (51)	AL 64 à 68		14,78		14,78			14,78	
SCEA des Bâtis	GUA-14	ETOGES (51)	ZA 24, 25	Cours d'eau pente <7%	7,29		7,00		0,29	7,00	
SCEA des Bâtis	GUA-15	CHALTRAIT (51)	A 15, 16, 85, 87		25,70		25,70			25,70	
SCEA des Bâtis	GUA-16	ETOGES (51)	AC 19	Cours d'eau pente <7%	4,61		3,83		0,78	3,83	
SCEA des Bâtis	GUA-17	ETOGES (51)	ZH 19	Captage	20,64			0,34	20,30	0,34	
SCEA des Bâtis	GUA-18	LE BAIZIL (51)	B 96, 97		7,49		7,49			7,49	
SCEA des Bâtis	GUA-19	LE BAIZIL (51)	D 47, 50 à 52, 57		6,95		6,95			6,95	
SCEA des Bâtis	GUA-20	VILLEVENARD (51)	ZB 23, 24part		7,91		7,91			7,91	
SCEA des Bâtis	GUA-21	VILLEVENARD (51)	ZB 33		2,45		2,45			2,45	
SCEA des Bâtis	GUA-22	CONGY (51)	ZK 3		0,92		0,92			0,92	
SOUS TOTAL					304,40					282,51	
Nbre de parcelles : 21											
TOTAL					304,40					282,51	
Nbre de parcelles : 21											

Détail des parcelles



Dossier : DIGEO

Monsieur GUILLAUME Frank

Raison sociale	Nom parcelle	Commune	Réf. cadastrales	Cause d'exclusion	Surface totale	Aptitudes				Surface épanable	Commentaires de la parcelle
						Surface Apt. 2	Surface Apt. 1B	Surface Apt. 1A	Surface Apt. 0		
Agriculteur : GUILLAUME Frank (GUF)											
EARL du Moulin Macquart	GUF-01	BEUNAY (51)	ZB 50 à 52		11,22			11,22		11,22	
EARL du Moulin Macquart	GUF-03	BEUNAY (51)	ZB 56, 57		1,72			1,72		1,72	
EARL du Moulin Macquart	GUF-04	BEUNAY (51)	ZB 64, 65	Cours d'eau pente <7%	4,15			3,08	1,07	3,08	
EARL du Moulin Macquart	GUF-05	BEUNAY (51)	ZB 68	Cours d'eau pente <7%	10,82			8,27	2,55	8,27	
EARL du Moulin Macquart	GUF-06	BEUNAY (51)	ZB 185		2,18			2,18		2,18	
EARL du Moulin Macquart	GUF-07	BEUNAY (51)	ZB 91, 92, 117	Habitations	2,28			1,87	0,41	1,87	
EARL du Moulin Macquart	GUF-08	LOISY EN BRIE (51)	AN 140, 141	Cours d'eau pente <7%	6,00		5,99		0,01	5,99	
EARL du Moulin Macquart	GUF-09	ETOGES (51)	ZB 12	Cours d'eau pente <7%	4,95		3,49		1,46	3,49	
EARL du Moulin Macquart	GUF-10	ETOGES (51)	ZD 93, 94	Habitations	2,29		1,97		0,32	1,97	
EARL du Moulin Macquart	GUF-11	ETOGES (51)	ZB 18		1,75		1,75			1,75	
EARL du Moulin Macquart	GUF-12	ETOGES (51)	ZB 20		9,59		9,59			9,59	
EARL du Moulin Macquart	GUF-14	LOISY EN BRIE (51)	X 224		1,87			1,87		1,87	
EARL du Moulin Macquart	GUF-18	VERT TOULON (51)	ZI 20	Habitations	1,55			0,39	1,16	0,39	
EARL du Moulin Macquart	GUF-19	VERT TOULON (51)	ZE 12	Cours d'eau pente <7%	7,59			6,94	0,65	6,94	
EARL du Moulin Macquart	GUF-25	LOISY EN BRIE (51)	A 148		4,04		4,04			4,04	
SOUS TOTAL					72,00					64,37	
Nbre de parcelles : 15											
TOTAL					72,00					64,37	
Nbre de parcelles : 15											

Détail des parcelles



Dossier : DIGEO

GUYARD François

Raison sociale	Nom parcelle	Commune	Réf. cadastrales	Cause d'exclusion	Surface totale	Aptitudes					Commentaires de la parcelle
						Surface Apt. 2	Surface Apt. 1B	Surface Apt. 1A	Surface Apt. 0	Surface épanable	
Agriculteur : GUYARD François (GUY)											
SCEAV de la Thomarderie	GUY-18	FAUX FRESNAY (51)	ZE 7, 8	Cours d'eau pente <7%	12,05			11,55	0,50	11,55	
SCEAV de la Thomarderie	GUY-23	BROUSSY LE GRAND (51)	X 6		1,23			1,23		1,23	
SCEAV de la Thomarderie	GUY-24	BROUSSY LE PETIT (51)	YO 4 à 6		16,88			16,88		16,88	
SCEAV de la Thomarderie	GUY-25	VERT TOULON (51)	YX 15, 16		11,93	11,93				11,93	
SCEAV de la Thomarderie	GUY-26	VERT TOULON (51)	YG 36		8,32			8,32		8,32	
SCEAV de la Thomarderie	GUY-01	COIZARD JOCHES (51)	ZC 25, 26		4,13	4,13				4,13	
SCEAV de la Thomarderie	GUY-02	COIZARD JOCHES (51)	ZE 8, 9		7,36			7,36		7,36	
SCEAV de la Thomarderie	GUY-03	COIZARD JOCHES (51)	ZK 13	Habitations + Cours d'eau pente <7%	7,60		6,42		1,18	6,42	
SCEAV de la Thomarderie	GUY-04	COIZARD JOCHES (51)	ZK 97	Habitations	18,80		18,34		0,46	18,34	
SCEAV de la Thomarderie	GUY-08	COIZARD JOCHES (51)	ZK 69	Cours d'eau pente <7%	3,83		3,69		0,14	3,69	
SCEAV de la Thomarderie	GUY-09	COIZARD JOCHES (51)	ZK 47	Captage AEP	26,23		24,98		1,25	24,98	captages AEP éloigné : épandages réglementés
SCEAV de la Thomarderie	GUY-12	COIZARD JOCHES (51)	ZL 19, 20	Captage	24,63		16,56		8,07	16,56	captages AEP éloigné : épandages réglementés
SCEAV de la Thomarderie	GUY-17	FAUX FRESNAY (51)	ZE 89	Cours d'eau pente <7%	9,55			9,16	0,39	9,16	
SOUS TOTAL					152,54					140,55	
Nbre de parcelles : 13											
TOTAL					152,54					140,55	
Nbre de parcelles : 13											

Détail des parcelles



Dossier : DIGEO

Monsieur LANG Alexandre

Raison sociale	Nom parcelle	Commune	Réf. cadastrales	Cause d'exclusion	Surface totale	Aptitudes					Surface épanachable	Commentaires de la parcelle
						Surface Apt. 2	Surface Apt. 1B	Surface Apt. 1A	Surface Apt. 0			
Agriculteur : LANG Alexandre (LAA)												
SCEA DEBRUYNE	LAA-01	GOURGANCON (51)	ZD 19, 20		9,98			9,98			9,98	
SCEA DEBRUYNE	LAA-02	CONNANTRAY VAUREFROY (51)	ZY 23, 25, 26 ; ZW 1, 2 ; ZB 3 à 8		124,12			124,12			124,12	
SOUS TOTAL					134,10						134,10	
Nbre de parcelles : 2												
TOTAL					134,10						134,10	
Nbre de parcelles : 2												

Détail des parcelles



Dossier : DIGEO

Monsieur LAUMEN Bruno

Raison sociale	Nom parcelle	Commune	Réf. cadastrales	Cause d'exclusion	Surface totale	Aptitudes				Surface épanable	Commentaires de la parcelle
						Surface Apt. 2	Surface Apt. 1B	Surface Apt. 1A	Surface Apt. 0		
Agriculteur : LAUMEN Bruno (LAB)											
LAUMEN Bruno	LAB-01	CONGY (51)	A 94, 96, 97, 110, 112, 118		13,00		13,00			13,00	
LAUMEN Bruno	LAB-02	CONGY (51)	ZB 5		7,13		7,13			7,13	
LAUMEN Bruno	LAB-03	ETOGES (51)	AD 24, 26, 27, 50		13,60		13,60			13,60	
LAUMEN Bruno	LAB-04	ETOGES (51)	ZA 8	Cours d'eau pente <7%	15,58		14,40		1,18	14,40	
LAUMEN Bruno	LAB-05	ETOGES (51)	ZA 26		2,49		2,49			2,49	
LAUMEN Bruno	LAB-07	CONGY (51)	ZL 35, 36, 38, 121, 122	Cours d'eau pente <7%	3,15	3,10			0,05	3,10	
LAUMEN Bruno	LAB-08	CONGY (51)	ZL 21, 22		2,26	2,26				2,26	
LAUMEN Bruno	LAB-09	CONGY (51)	ZN 37 à 39		4,50	4,50				4,50	
LAUMEN Bruno	LAB-12	ETOGES (51)	ZE 36		1,44			1,44		1,44	
LAUMEN Bruno	LAB-17	ETOGES (51)	AE 1 à 3	Habitations + Cours d'eau pente <7%	15,50		15,43		0,07	15,43	
LAUMEN Bruno	LAB-18l	ETOGES (51)	AD 4, 44	Cours d'eau pente <7%	9,29		9,20		0,09	9,20	
LAUMEN Bruno	LAB-18p	ETOGES (51)	AD 4, 44	Habitations + Cours d'eau pente <7%	8,51		8,20		0,31	8,20	
LAUMEN Bruno	LAB-19	ETOGES (51)	AD 9	Cours d'eau pente <7%	6,63		6,51		0,12	6,51	
LAUMEN Bruno	LAB-20	ETOGES (51)	ZD 91	Habitations	1,75		1,49		0,26	1,49	
LAUMEN Bruno	LAB-21	ETOGES (51)	ZB 3	Cours d'eau pente <7%	5,21		5,08		0,13	5,08	
SOUS TOTAL					110,04					107,83	
Nbre de parcelles : 15											
TOTAL					110,04					107,83	
Nbre de parcelles : 15											

Détail des parcelles



Dossier : DIGEO

Monsieur LASSAUSSE Jackie

Raison sociale	Nom parcelle	Commune	Réf. cadastrales	Cause d'exclusion	Surface totale	Aptitudes					Surface épanachable	Commentaires de la parcelle
						Surface Apt. 2	Surface Apt. 1B	Surface Apt. 1A	Surface Apt. 0			
Agriculteur : LASSAUSSE Jackie (LAJ)												
SCEAV LASSAUSSE	LAJ-05	BERGERES LES VERTUS (51)	ZR 49		2,09			2,09			2,09	
SCEAV LASSAUSSE	LAJ-06	BERGERES LES VERTUS (51)	VO 63 à 67		7,86			7,86			7,86	
SCEAV LASSAUSSE	LAJ-07	BERGERES LES VERTUS (51)	ZC 09 à 12		5,03	5,03					5,03	PE TNA, épandage après dépôt d'une demande de supersposition
SCEAV LASSAUSSE	LAJ-08	BERGERES LES VERTUS (51)	ZC 17 à 20		4,58	4,58					4,58	PE TNA, épandage après dépôt d'une demande de supersposition
SCEAV LASSAUSSE	LAJ-09	BERGERES LES VERTUS (51)	ZC 25		8,87	8,87					8,87	PE TNA, épandage après dépôt d'une demande de supersposition
SCEAV LASSAUSSE	LAJ-10	BERGERES LES VERTUS (51)	ZD 89		1,28			1,28			1,28	
SCEAV LASSAUSSE	LAJ-11	BERGERES LES VERTUS (51)	ZE 115 à 117		16,38			16,38			16,38	
SCEAV LASSAUSSE	LAJ-12	BERGERES LES VERTUS (51)	ZS 14, 15		2,38			2,38			2,38	
SCEAV LASSAUSSE	LAJ-13	BERGERES LES VERTUS (51)	ZI 16 à 18		16,94	16,94					16,94	
SCEAV LASSAUSSE	LAJ-14	BERGERES LES VERTUS (51)	ZK 26, 27		25,17	25,17					25,17	
SCEAV LASSAUSSE	LAJ-15	BERGERES LES VERTUS (51)	ZO 40 à 43		14,12	14,12					14,12	
SCEAV LASSAUSSE	LAJ-16	BERGERES LES VERTUS (51)	ZE 30, 31	Habitations	5,10			4,19	0,91		4,19	
SCEAV LASSAUSSE	LAJ-19	BERGERES LES VERTUS (51)	A 244, 263, 265, 268, 269		19,01	19,01					19,01	
SCEAV LASSAUSSE	LAJ-20	BERGERES LES VERTUS (51)	ZP 43, 44, 105		11,48	11,48					11,48	
SCEAV LASSAUSSE	LAJ-21	BERGERES LES VERTUS (51)	ZP54		4,52	4,52					4,52	
SCEAV LASSAUSSE	LAJ-22	LA CAURE (51)	ZI 4, 5	Habitations	31,49		31,46		0,03		31,46	
SCEAV LASSAUSSE	LAJ-23	LA CAURE (51)	ZK 13, 14	Habitations	48,12		46,51		1,61		46,51	
SCEAV LASSAUSSE	LAJ-36	VAL DES MARAIS (51)	ZB 52	Habitations	17,29			17,22	0,07		17,22	PE TNA, épandage après dépôt d'une demande de supersposition
SCEAV LASSAUSSE	LAJ-38	VAL DES MARAIS (51)	O 21, ZO 251, 252		7,81			7,81			7,81	PE TNA, épandage après dépôt d'une demande de supersposition
SCEAV LASSAUSSE	LAJ-39	VAL DES MARAIS (51)	O 21, Y 30 à 32		7,55			7,55			7,55	PE TNA, épandage après dépôt d'une demande de supersposition
SCEAV LASSAUSSE	LAJ-40	VAL DES MARAIS (51)	YO 21, 59, 60		6,98			6,98			6,98	PE TNA, épandage après dépôt d'une demande de supersposition

Raison sociale	Nom parcelle	Commune	Réf. cadastrales	Cause d'exclusion	Surface totale	Aptitudes				Surface épanachable	Commentaires de la parcelle
						Surface Apt. 2	Surface Apt. 1B	Surface Apt. 1A	Surface Apt. 0		
SCEAV LASSAUSSE	LAJ-46	VAL DES MARAIS (51)	O 21, ZB 8, 9		9,71			9,71		9,71	PE TNA, épandage après dépôt d'une demande de supersposition
SCEAV LASSAUSSE	LAJ-47	VAL DES MARAIS (51)	383 X 4		2,30			2,30		2,30	
SCEAV LASSAUSSE	LAJ-49	GIONGES (51)	A 98		3,20		3,20			3,20	
SCEAV LASSAUSSE	LAJ-50	GIONGES (51)	B 02		1,78		1,78			1,78	
SCEAV LASSAUSSE	LAJ-51	VERT TOULON (51)	B 48, 49		13,22			13,22		13,22	
SCEAV LASSAUSSE	LAJ-64	VERT TOULON (51)			2,45	2,45				2,45	
SCEAV LASSAUSSE	LAJ-67	VERT TOULON (51)	XL 93	Habitations	2,33			2,06	0,27	2,06	
SCEAV LASSAUSSE	LAJ-79	VERT TOULON (51)	YK 20, 21		25,96			25,96		25,96	
SOUS TOTAL					325,00					322,11	
Nbre de parcelles : 29											
TOTAL					325,00					322,11	
Nbre de parcelles : 29											

Détail des parcelles



Dossier : DIGEO

Monsieur LAFORET Olivier

Raison sociale	Nom parcelle	Commune	Réf. cadastrales	Cause d'exclusion	Surface totale	Aptitudes				Surface épanable	Commentaires de la parcelle
						Surface Apt. 2	Surface Apt. 1B	Surface Apt. 1A	Surface Apt. 0		
Agriculteur : LAFORET Olivier (LAO)											
EARL de la Cense Rouge	LAO-01	BOISSY LE REPOS (51)	AB/ 118	Cours d'eau pente <7% + Habitations	4,67		2,74		1,93	2,74	
EARL de la Cense Rouge	LAO-02	CHALTRAIT (51)	B 2, 3,4 , 6, 179, 180		3,44		3,44			3,44	
EARL de la Cense Rouge	LAO-03	CHALTRAIT (51)	B 45 - 150	Habitations	39,41		38,38		1,03	38,38	
EARL de la Cense Rouge	LAO-05	CONGY (51)	ZE 10		3,27		3,27			3,27	
EARL de la Cense Rouge	LAO-06	CONGY (51)	C 5, 6, 8, 10, 68, ZD 1-3, ZH 1, C 13, 14	Habitations	90,88		89,91		0,97	89,91	
EARL de la Cense Rouge	LAO-07	CONGY (51)	C 37, 54, 55, 86 à 89, F 1, 59, ZI 1	Habitations	54,27		51,93		2,34	51,93	
EARL de la Cense Rouge	LAO-08	MECRINGES (51)	ZH 28, 35, 41, 42, 46, 49 MONTMIRAIL AR 16, 17, 28, 29, ZR 20, 22, 24	Cours d'eau pente >7%	20,53			13,93	6,60	13,93	
EARL de la Cense Rouge	LAO-09	MONTMIRAIL (51)	ZR 40	Habitations	5,56			5,19	0,37	5,19	
EARL de la Cense Rouge	LAO-10	MONTMIRAIL (51)	ZW 111	Habitations + Cours d'eau pente <7%	4,21			3,59	0,62	3,59	
EARL de la Cense Rouge	LAO-11	MONTMIRAIL (51)	AP 12	Habitations	0,81			0,43	0,38	0,43	
SOUS TOTAL					227,05					212,81	
Nbre de parcelles : 10											
TOTAL					227,05					212,81	
Nbre de parcelles : 10											

Détail des parcelles



Dossier : DIGEO

Monsieur LEGRET Damien

Raison sociale	Nom parcelle	Commune	Réf. cadastrales	Cause d'exclusion	Surface totale	Aptitudes					Surface épanachable	Commentaires de la parcelle
						Surface Apt. 2	Surface Apt. 1B	Surface Apt. 1A	Surface Apt. 0			
Agriculteur : LEGRET Damien (LED)												
LEGRET Damien	LED-01a	CHAMPAUBERT (51)	ZH 17part	Cours d'eau pente <7%	18,53		17,86		0,67	17,86		
LEGRET Damien	LED-01b	CHAMPAUBERT (51)	ZH (10, 11, 17 à 19)part	Cours d'eau pente <7%	24,87		24,06		0,81	24,06		
LEGRET Damien	LED-01c	CHAMPAUBERT (51)	ZH (10, 11, 17 à 19)part	Cours d'eau pente <7%	19,78		19,24		0,54	19,24		
LEGRET Damien	LED-02	CHAMPAUBERT (51)	ZE 14, 15	Cours d'eau pente <7% + Habitations	32,25	28,91			3,34	28,91		
LEGRET Damien	LED-03	CHAMPAUBERT (51)			9,99		9,99			9,99		
LEGRET Damien	LED-04	CONGY (51)	ZE 7	Cours d'eau pente <7%	14,23	14,12			0,11	14,12		
LEGRET Damien	LED-06	CHAMPAUBERT (51)		Habitations	1,53	1,09			0,44	1,09		
SOUS TOTAL					121,18					115,27		
Nbre de parcelles : 7												
TOTAL					121,18					115,27		
Nbre de parcelles : 7												

Détail des parcelles



Dossier : DIGEO

Monsieur MAILLIARD Didier

Raison sociale	Nom parcelle	Commune	Réf. cadastrales	Cause d'exclusion	Surface totale	Aptitudes					Surface épanable	Commentaires de la parcelle
						Surface Apt. 2	Surface Apt. 1B	Surface Apt. 1A	Surface Apt. 0			
Agriculteur : MAILLIARD Didier (MAD)												
EARL de la Gravelle	MAD-01	BEUNAY (51)	ZA 8 ; LOISY-EN-BRIE - ZD 2		16,93	16,93					16,93	
EARL de la Gravelle	MAD-02	MONDEMENT MONTGIVROUX (51)	ZA 5	Cours d'eau pente <7% + Habitations	12,13	11,43				0,70	11,43	
EARL de la Gravelle	MAD-03	MONDEMENT MONTGIVROUX (51)	ZA 20	Cours d'eau pente <7%	19,19	15,96				3,23	15,96	
EARL de la Gravelle	MAD-04	MONDEMENT MONTGIVROUX (51)	ZA 25part	Cours d'eau pente <7%	1,63	0,92				0,71	0,92	
EARL de la Gravelle	MAD-05	MONDEMENT MONTGIVROUX (51)	ZA 23	Cours d'eau pente <7%	24,64	21,32				3,32	21,32	
EARL de la Gravelle	MAD-06	MONDEMENT MONTGIVROUX (51)	ZA 25, 26, ZB 48		13,25	13,25					13,25	
EARL de la Gravelle	MAD-07	MONDEMENT MONTGIVROUX (51)	ZD 8		3,49	3,49					3,49	
EARL de la Gravelle	MAD-08	MONDEMENT MONTGIVROUX (51)	ZA 1		10,92	10,92					10,92	
EARL de la Gravelle	MAD-09	MONDEMENT MONTGIVROUX (51)	ZD 26		9,34	9,34					9,34	
EARL de la Gravelle	MAD-11	BANNES (51)	YA 25		8,10			8,10			8,10	
EARL de la Gravelle	MAD-12	LOISY EN BRIE (51)			7,55			7,55			7,55	captage éloigné AEP
EARL de la Gravelle	MAD-13	LOISY EN BRIE (51)	ZC 12		2,84	2,84					2,84	
EARL de la Gravelle	MAD-14	VERT TOULON (51)	YG 24, 25, 27, 28, 36, 37	Cours d'eau pente <7%	34,41			32,67	1,74		32,67	Captage éloigné AEP
EARL de la Gravelle	MAD-28	VERT TOULON (51)	YH 8	Cours d'eau pente <7%	27,35			27,30	0,05		27,30	captage éloigné AEP
EARL de la Gravelle	MAD-33	LA CAURE (51)	ZB 19		3,42		3,42				3,42	
EARL de la Gravelle	MAD-34	LA CAURE (51)	ZB 40		11,85		11,85				11,85	
EARL de la Gravelle	MAD-35	LA CAURE (51)	ZE 37 à 41, ZH &, 20, 21, 3, 4		47,23		47,23				47,23	
EARL de la Gravelle	MAD-36	LA CAURE (51)	ZC 9part, 10 à 13, 15		34,45		34,45				34,45	
SOUS TOTAL					288,72						278,97	
Nbre de parcelles : 18												
TOTAL					288,72						278,97	
Nbre de parcelles : 18												

Dossier : DIGEO

Madame MAUCLAIRE Marie Noëlle

Raison sociale	Nom parcelle	Commune	Réf. cadastrales	Cause d'exclusion	Surface totale	Aptitudes					Surface épanable	Commentaires de la parcelle
						Surface Apt. 2	Surface Apt. 1B	Surface Apt. 1A	Surface Apt. 0			
Agriculteur : MAUCLAIRE Marie Noëlle (MAM)												
EARL MAUCLAIRE COSSIEZ	MAM-01	ALLEMANT (51)	ZB 2 à 5		8,77			8,77		8,77	PE MéthaHorizon, désistement à faire signer	
EARL MAUCLAIRE COSSIEZ	MAM-05	BROUSSY LE GRAND (51)	AB 120, 122 X 2 à 4, 30	Habitations	2,94			1,94	1,00	1,94	PE MéthaHorizon, désistement à faire signer	
EARL MAUCLAIRE COSSIEZ	MAM-06	BROUSSY LE GRAND (51)	YD 29, 30		22,34			22,34		22,34	PE MéthaHorizon, désistement à faire signer	
EARL MAUCLAIRE COSSIEZ	MAM-08	BROUSSY LE GRAND (51)	ZR 30, 87	Cours d'eau pente <7%	2,02			1,44	0,58	1,44	PE MéthaHorizon, désistement à faire signer	
EARL MAUCLAIRE COSSIEZ	MAM-09	BROUSSY LE GRAND (51)	ZR 70	Cours d'eau pente <7%	5,84			5,41	0,43	5,41	PE MéthaHorizon, désistement à faire signer	
EARL MAUCLAIRE COSSIEZ	MAM-13	MONDEMENT MONTGIVROUX (51)	YB 30		1,92	1,92				1,92	PE MéthaHorizon, désistement à faire signer	
EARL MAUCLAIRE COSSIEZ	MAM-14	GAYE (51)	Z 54	Habitations	4,22	4,02			0,20	4,02	captage éloigné : épanrages réglementés PE MéthaHorizon, désistement à faire signer	
EARL MAUCLAIRE COSSIEZ	MAM-15	OYES (51)	ZC 13 à 16		26,99	26,99				26,99	PE MéthaHorizon, désistement à faire signer	
EARL MAUCLAIRE COSSIEZ	MAM-16	OYES (51)	ZB 66	Habitations	0,55			0,33	0,22	0,33	PE MéthaHorizon, désistement à faire signer	
EARL MAUCLAIRE COSSIEZ	MAM-17	OYES (51)	ZA 73		3,79	3,79				3,79	PE MéthaHorizon, désistement à faire signer	
EARL MAUCLAIRE COSSIEZ	MAM-18	LE THOULT TROSNAY (51)	C 39, 54		6,66		6,66			6,66	PE MéthaHorizon, désistement à faire signer	
EARL MAUCLAIRE COSSIEZ	MAM-19	BROUSSY LE GRAND (51)	ZR 68, 69	Cours d'eau pente <7%	5,63			3,16	2,47	3,16	PE MéthaHorizon, désistement à faire signer	
EARL MAUCLAIRE COSSIEZ	MAM-23	BROUSSY LE PETIT (51)	ZN 28		5,65	5,65				5,65	PE MéthaHorizon, désistement à faire signer	
EARL MAUCLAIRE COSSIEZ	MAM-24	BROUSSY LE PETIT (51)	ZO 19 à 21	Habitations	18,48	18,23			0,25	18,23	PE MéthaHorizon, désistement à faire signer	
EARL MAUCLAIRE COSSIEZ	MAM-25	BROUSSY LE PETIT (51)	ZM 5		12,39	12,39				12,39	PE MéthaHorizon, désistement à faire signer	
EARL MAUCLAIRE COSSIEZ	MAM-26	BROUSSY LE PETIT (51)	ZO 13	Habitations	1,20	0,65			0,55	0,65	PE MéthaHorizon, désistement à faire signer	
EARL MAUCLAIRE COSSIEZ	MAM-27	BROUSSY LE GRAND (51)	YP 3 à 5		11,21			11,21		11,21	PE MéthaHorizon, désistement à faire signer	
EARL MAUCLAIRE COSSIEZ	MAM-28	GAYE (51)	YP 7, 8		8,84			8,84		8,84		
EARL MAUCLAIRE COSSIEZ	MAM-29	GAYE (51)	YS 30	Habitations	5,36			5,10	0,26	5,10	PE MéthaHorizon, désistement à faire signer	
EARL MAUCLAIRE COSSIEZ	MAM-30	BROUSSY LE GRAND (51)	ZW 8		3,88			3,88		3,88	PE MéthaHorizon, désistement à faire signer	

SOUS TOTAL	158,68	152,72
Nbre de parcelles : 20		
TOTAL	158,68	152,72
Nbre de parcelles : 20		

Détail des parcelles



Dossier : DIGEO

Monsieur MARTIN Arnaud

Raison sociale	Nom parcelle	Commune	Réf. cadastrales	Cause d'exclusion	Surface totale	Aptitudes				Surface épanodable	Commentaires de la parcelle
						Surface Apt. 2	Surface Apt. 1B	Surface Apt. 1A	Surface Apt. 0		
Agriculteur : MARTIN Arnaud (MAP)											
MARTIN PICARD	MAP-01	CHAMPAUBERT (51)	ZM 5 à 8, 10 à 12, 18 BAYE ZB 05	Habitations	57,84		57,32		0,52	57,32	
MARTIN PICARD	MAP-03	CHAMPAUBERT (51)	ZL 28 à 32	Habitations + Cours d'eau pente <7%	3,99		3,09		0,90	3,09	
MARTIN PICARD	MAP-04	CHAMPAUBERT (51)	ZK 11, 13, ZM 6		18,79		18,79			18,79	
MARTIN PICARD	MAP-05	CHAMPAUBERT (51)	ZH 3, 4		16,85		16,85			16,85	
MARTIN PICARD	MAP-06	CONGY (51)	ZD 14		5,62	5,62				5,62	
MARTIN PICARD	MAP-07	CHATILLON SUR MORIN (51)			1,91	1,91				1,91	
MARTIN PICARD	MAP-08	CHATILLON SUR MORIN (51)	ZC 14, 28		9,15	9,15				9,15	
MARTIN PICARD	MAP-09	CHATILLON SUR MORIN (51)	ZC 23	Habitations	1,80	1,38			0,42	1,38	
MARTIN PICARD	MAP-10	CHATILLON SUR MORIN (51)	ZC 09	Habitations	2,59	2,56			0,03	2,56	
MARTIN PICARD	MAP-11	CHATILLON SUR MORIN (51)	ZC 04, 64	Habitations	3,53	3,09			0,44	3,09	
MARTIN PICARD	MAP-12	CHATILLON SUR MORIN (51)	ZB 20		5,13	5,13				5,13	
MARTIN PICARD	MAP-13	CHATILLON SUR MORIN (51)	ZB 7		5,33	5,33				5,33	
MARTIN PICARD	MAP-14	CHATILLON SUR MORIN (51)	ZA 03		2,15		2,15			2,15	
MARTIN PICARD	MAP-15	CHATILLON SUR MORIN (51)	ZE 3		6,06	6,06				6,06	
MARTIN PICARD	MAP-16	ESCARDES (51)	ZD 14		7,05		7,05			7,05	
MARTIN PICARD	MAP-17	FEREBRIANGES (51)	YB 6, 116 ESSARTS LE VICOMTE XB 115		4,03	4,03				4,03	
MARTIN PICARD	MAP-18	LES ESSARTS LE VICOMTE (51)	ZE 6		4,69	4,69				4,69	
MARTIN PICARD	MAP-19	CHATILLON SUR MORIN (51)	ZC 16		5,55		5,55			5,55	
MARTIN PICARD	MAP-20	CHATILLON SUR MORIN (51)	ZC 20, 21		0,60	0,60				0,60	
MARTIN PICARD	MAP-21	CHATILLON SUR MORIN (51)	ZB 17		5,13	5,13				5,13	
MARTIN PICARD	MAP-22	CHATILLON SUR MORIN (51)	D 32, 33, 38, 633 ZC 35, 55, 56, 58	Habitations	6,89	5,97			0,92	5,97	
MARTIN PICARD	MAP-23	CHATILLON SUR MORIN (51)	ZH 26		8,78	8,78				8,78	
MARTIN PICARD	MAP-24	CHATILLON SUR MORIN (51)	ZE 33, 35		7,49	7,49				7,49	
MARTIN PICARD	MAP-25	CHATILLON SUR MORIN (51)	ZH 22		4,81	4,81				4,81	
MARTIN PICARD	MAP-26	CHATILLON SUR MORIN (51)	ZA 5		5,42		5,42			5,42	
MARTIN PICARD	MAP-27	CHATILLON SUR MORIN (51)	D 131 à 133, 137 à 143 (en partie), 545	Habitations	4,48	3,74			0,74	3,74	
SOUS TOTAL					205,66					201,69	

Nbre de parcelles : 26

TOTAL	205,66	201,69
-------	--------	--------

Nbre de parcelles : 26

Détail des parcelles



Dossier : DIGEO

Monsieur MONCUIT Michel

Raison sociale	Nom parcelle	Commune	Réf. cadastrales	Cause d'exclusion	Surface totale	Aptitudes					Commentaires de la parcelle
						Surface Apt. 2	Surface Apt. 1B	Surface Apt. 1A	Surface Apt. 0	Surface épanable	
Agriculteur : MONCUIT Michel (MOM)											
EARL du Petit Orme	MOM-01	BERGERES LES VERTUS (51)	ZS 46, 47	Cours d'eau pente <7%	7,30			7,29	0,01	7,29	
EARL du Petit Orme	MOM-02	BERGERES LES VERTUS (51)	ZC 37 à 39		3,04	3,04				3,04	
EARL du Petit Orme	MOM-05	BERGERES LES VERTUS (51)	V 7, 8		2,45	2,45				2,45	
EARL du Petit Orme	MOM-08	ETRECHY (51)	ZD 7		2,34	2,34				2,34	
EARL du Petit Orme	MOM-09	ETRECHY (51)	ZE 3		2,00	2,00				2,00	
EARL du Petit Orme	MOM-10	ETRECHY (51)	ZH 37, 38		3,71			3,71		3,71	
EARL du Petit Orme	MOM-11	GIVRY EN ARGONNE (51)	ZI 4		1,04			1,04		1,04	
EARL du Petit Orme	MOM-13	BERGERES LES VERTUS (51)	ZR 55 à 57		15,91			15,91		15,91	
EARL du Petit Orme	MOM-23	BROUSSY LE GRAND (51)	YH 3, 4, 20		4,84			4,84		4,84	
EARL du Petit Orme	MOM-24	BANNES (51)	ZY 61	Cours d'eau pente <7%	2,35			2,04	0,31	2,04	
EARL du Petit Orme	MOM-25	BANNES (51)	ZY 65	Cours d'eau pente <7%	0,84			0,70	0,14	0,70	
EARL du Petit Orme	MOM-26	FERE CHAMPENOISE (51)	VI 2		8,00			8,00		8,00	
SOUS TOTAL					53,82					53,36	
Nbre de parcelles : 12											
TOTAL					53,82					53,36	
Nbre de parcelles : 12											

Détail des parcelles



Dossier : DIGEO

Monsieur PIETREMENT Emmanuel

Raison sociale	Nom parcelle	Commune	Réf. cadastrales	Cause d'exclusion	Surface totale	Aptitudes					Surface épanable	Commentaires de la parcelle
						Surface Apt. 2	Surface Apt. 1B	Surface Apt. 1A	Surface Apt. 0			
Agriculteur : PIETREMENT Emmanuel (PIE)												
SCEA de la Cense Praslin	PIE-01	CONGY (51)	ZI 02		27,71		27,71				27,71	
SCEA de la Cense Praslin	PIE-02	CONGY (51)	ZH 9, 10		9,22		9,22				9,22	
SCEA de la Cense Praslin	PIE-03	CONGY (51)	ZE 11		37,85		37,85				37,85	
SCEA de la Cense Praslin	PIE-05	CONGY (51)	ZM 02		4,92	4,92					4,92	
SCEA de la Cense Praslin	PIE-06	CONGY (51)	ZL 125	Cours d'eau pente <7% + Habitations	22,16	19,79			2,37		19,79	
SCEA de la Cense Praslin	PIE-07	VILLEVENARD (51)	ZC 73		3,57		3,57				3,57	
SCEA de la Cense Praslin	PIE-08	VILLEVENARD (51)	ZC 47		1,36		1,36				1,36	
SCEA de la Cense Praslin	PIE-11	VILLEVENARD (51)	ZA 13 à 15, 20		5,22		5,22				5,22	
SCEA de la Cense Praslin	PIE-12	VILLEVENARD (51)	ZA 36	Cours d'eau pente <7%	1,05		0,69		0,36		0,69	
SOUS TOTAL					113,06						110,33	
Nbre de parcelles : 9												
TOTAL					113,06						110,33	
Nbre de parcelles : 9												

Détail des parcelles



Dossier : DIGEO

Monsieur PIETREMENT Jean-Paul

Raison sociale	Nom parcelle	Commune	Réf. cadastrales	Cause d'exclusion	Surface totale	Aptitudes				Surface épanable	Commentaires de la parcelle
						Surface Apt. 2	Surface Apt. 1B	Surface Apt. 1A	Surface Apt. 0		
Agriculteur : PIETREMENT Jean-Paul (PIJ)											
EARL Bouc aux Pierres	PIJ-03a	BAYE (51)	ZE 3, ZA 5		23,50		23,50			23,50	
EARL Bouc aux Pierres	PIJ-03b	BAYE (51)	ZD 2part, ZE 1, 2part		20,59		20,59			20,59	
EARL Bouc aux Pierres	PIJ-03c	BAYE (51)	ZD 2part, ZE 2part	Cours d'eau pente <7%	23,88		22,84		1,04	22,84	
EARL Bouc aux Pierres	PIJ-03d	BAYE (51)			5,29		5,29			5,29	
EARL Bouc aux Pierres	PIJ-24	BAYE (51)	ZI 15, 16, 20part	Cours d'eau pente <7%	45,76		43,80		1,96	43,80	
EARL Bouc aux Pierres	PIJ-25	BAYE (51)	ZD 3 à 5, ZI 1 à 3 ; CHAMPAUBERT / ZO 3	Cours d'eau pente <7%	35,23	32,94			2,29	32,94	
EARL Bouc aux Pierres	PIJ-26	BAYE (51)	ZI 9	Cours d'eau pente <7%	7,54		7,12		0,42	7,12	
EARL Bouc aux Pierres	PIJ-39	FROMENTIERES (51)	ZC 45 ; CHAMPAUBERT - ZA 12	Cours d'eau pente <7%	30,02	28,86			1,16	28,86	
SOUS TOTAL					191,81					184,94	
Nbre de parcelles : 8											
TOTAL					191,81					184,94	
Nbre de parcelles : 8											

Détail des parcelles



Dossier : DIGEO

Monsieur PLOIX Johan

Raison sociale	Nom parcelle	Commune	Réf. cadastrales	Cause d'exclusion	Surface totale	Aptitudes				Surface épanachable	Commentaires de la parcelle
						Surface Apt. 2	Surface Apt. 1B	Surface Apt. 1A	Surface Apt. 0		
Agriculteur : PLOIX Johan (PLJ)											
EARL de la Gondatte	PLJ-01	VAL DES MARAIS (51)	W 7, 157		5,65			5,65		5,65	captage éloigné : épandages réglementés
EARL de la Gondatte	PLJ-02	PIERRE MORAINS (51)	ZO 14, 15		3,79			3,79		3,79	
EARL de la Gondatte	PLJ-03	PIERRE MORAINS (51)	ZB 25		5,90			5,90		5,90	PE TNA, épandage après dépôt d'une demande de superposition
EARL de la Gondatte	PLJ-04	PIERRE MORAINS (51)	ZE 28		5,20			5,20		5,20	PE TNA, épandage après dépôt d'une demande de superposition
EARL de la Gondatte	PLJ-05	PIERRE MORAINS (51)	ZB 10		4,36			4,36		4,36	PE TNA, épandage après dépôt d'une demande de superposition
EARL de la Gondatte	PLJ-07	BERGERES LES VERTUS (51)	ZR 21		10,71			10,71		10,71	PE TNA, épandage après dépôt d'une demande de superposition
EARL de la Gondatte	PLJ-09	VAL DES MARAIS (51)	ZB 16, 17		14,76			14,76		14,76	
EARL de la Gondatte	PLJ-12	VAL DES MARAIS (51)	Z 3, 4		10,92			10,92		10,92	
EARL de la Gondatte	PLJ-13	VAL DES MARAIS (51)	X 333, 334		5,31			5,31		5,31	
EARL de la Gondatte	PLJ-14	VAL DES MARAIS (51)	Y 240, 241		10,93			10,93		10,93	
EARL de la Gondatte	PLJ-17	VAL DES MARAIS (51)	W 81, 82		4,50	4,50				4,50	
EARL de la Gondatte	PLJ-18	VAL DES MARAIS (51)	X 150, 151		7,01	7,01				7,01	
EARL de la Gondatte	PLJ-19	VAL DES MARAIS (51)	Y 346, 347		5,52			5,52		5,52	
EARL de la Gondatte	PLJ-20	VAL DES MARAIS (51)	Y 532		2,72			2,72		2,72	
EARL de la Gondatte	PLJ-21	VAL DES MARAIS (51)	X 300		2,91			2,91		2,91	
EARL de la Gondatte	PLJ-23	VAL DES MARAIS (51)	Y 500, 502, 503		4,92			4,92		4,92	
EARL de la Gondatte	PLJ-24	VAL DES MARAIS (51)	Y 448 à 455, 459 à 462, 465 à 469		4,25			4,25		4,25	
EARL de la Gondatte	PLJ-27	VAL DES MARAIS (51)	Y 416		4,16			4,16		4,16	
EARL de la Gondatte	PLJ-28	VAL DES MARAIS (51)	Z 88		4,05			4,05		4,05	
EARL de la Gondatte	PLJ-29	BERGERES LES VERTUS (51)	ZC 29, 30, 31part		6,87	6,87				6,87	
EARL de la Gondatte	PLJ-31	VAL DES MARAIS (51)	X 157		2,70			2,70		2,70	captage éloigné : épandages réglementés
EARL de la Gondatte	PLJ-33	VAL DES MARAIS (51)	Y 195, 196		5,50			5,50		5,50	
EARL de la Gondatte	PLJ-39	VAL DES MARAIS (51)	X 258		4,81			4,81		4,81	
EARL de la Gondatte	PLJ-41	VAL DES MARAIS (51)	X 164	Habitations	3,78			3,47	0,31	3,47	
SOUS TOTAL					141,23					140,92	

Nbre de parcelles : 24

TOTAL	141,23	140,92
Nbre de parcelles : 24		

Détail des parcelles



Dossier : DIGEO

Monsieur POIRET François

Raison sociale	Nom parcelle	Commune	Réf. cadastrales	Cause d'exclusion	Surface totale	Aptitudes					Surface épanachable	Commentaires de la parcelle
						Surface Apt. 2	Surface Apt. 1B	Surface Apt. 1A	Surface Apt. 0			
Agriculteur : POIRET François (POF)												
EARL POIRET François	POF-01	VERT TOULON (51)	YC 2, 8 à 10		48,01	48,01					48,01	
EARL POIRET François	POF-02	VERT TOULON (51)	YC 46		3,21	3,21					3,21	
SOUS TOTAL					51,22						51,22	
Nbre de parcelles : 2												
TOTAL					51,22						51,22	
Nbre de parcelles : 2												

Détail des parcelles



Dossier : DIGEO

Monsieur POLY Michel

Raison sociale	Nom parcelle	Commune	Réf. cadastrales	Cause d'exclusion	Surface totale	Aptitudes					Surface épanachable	Commentaires de la parcelle
						Surface Apt. 2	Surface Apt. 1B	Surface Apt. 1A	Surface Apt. 0			
Agriculteur : POLY Michel (POM)												
POLY Michel	POM-01	GIVRY LES LOISY (51)	ZI 2, 3		4,55			4,55		4,55		
POLY Michel	POM-02	LOISY EN BRIE (51)	Y 215, 218		3,59	3,59				3,59		
SOUS TOTAL					8,14					8,14		
Nbre de parcelles : 2												
TOTAL					8,14					8,14		
Nbre de parcelles : 2												

Détail des parcelles



Dossier : DIGEO

Monsieur PRAT Alain

Raison sociale	Nom parcelle	Commune	Réf. cadastrales	Cause d'exclusion	Surface totale	Aptitudes				Surface épandable	Commentaires de la parcelle
						Surface Apt. 2	Surface Apt. 1B	Surface Apt. 1A	Surface Apt. 0		
Agriculteur : PRAT Alain (PRA)											
PRAT Alain	PRA-03	BANNES (51)	ZD 17	Habitations	5,88			5,61	0,27	5,61	
PRAT Alain	PRA-04	BANNES (51)	ZX 12		3,78			3,78		3,78	
PRAT Alain	PRA-06	BAYE (51)	ZK 32	Habitations	6,02		5,37		0,65	5,37	
PRAT Alain	PRA-07	BAYE (51)	ZS 21	Habitations	10,01		9,66		0,35	9,66	
PRAT Alain	PRA-08	BAYE (51)	ZI 8	Cours d'eau pente <7%	26,52		25,32		1,20	25,32	
PRAT Alain	PRA-09	BAYE (51)	ZK 14	Habitations	6,04		5,09		0,95	5,09	
PRAT Alain	PRA-10	BAYE (51)	ZL 26	Habitations	11,69	10,46			1,23	10,46	
PRAT Alain	PRA-22	VAL DES MARAIS (51)	ZA 4 VERT TOULON YT 13, 14		24,52			24,52		24,52	
PRAT Alain	PRA-23	VERT TOULON (51)	YE 8		38,95	38,95				38,95	
PRAT Alain	PRA-24	VERT TOULON (51)	YD 7		5,96			5,96		5,96	
PRAT Alain	PRA-25	VERT TOULON (51)	YD 26 à 28		3,57			3,57		3,57	
PRAT Alain	PRA-26	VERT TOULON (51)	YM 3		1,72			1,72		1,72	
PRAT Alain	PRA-27	VERT TOULON (51)	YR 1, 3, 9	Habitations	7,35			5,78	1,57	5,78	
SOUS TOTAL					152,01					145,79	
Nbre de parcelles : 13											
TOTAL					152,01					145,79	
Nbre de parcelles : 13											

Détail des parcelles



Dossier : DIGEO

Monsieur RAVILLION Jean-Hugues

Raison sociale	Nom parcelle	Commune	Réf. cadastrales	Cause d'exclusion	Surface totale	Aptitudes				Surface épanable	Commentaires de la parcelle
						Surface Apt. 2	Surface Apt. 1B	Surface Apt. 1A	Surface Apt. 0		
Agriculteur : RAVILLION Jean-Hugues (RAJ)											
GAEC des Sources	RAJ-01l	BAYE (51)	ZM 15, 16		9,00		9,00			9,00	
GAEC des Sources	RAJ-01p	BAYE (51)	ZM 15, 16	Habitations	11,52		11,08		0,44	11,08	
GAEC des Sources	RAJ-02l	BAYE (51)	C 4, 5, 478, 479 CONGY : C 11		21,52		21,52			21,52	
GAEC des Sources	RAJ-02p	BAYE (51)	C 1, 2, 6, 7, 89	Habitations	5,14		4,95		0,19	4,95	
GAEC des Sources	RAJ-03	BAYE (51)	ZB 24, 25 CONGY : ZD 1		16,32		16,32			16,32	
GAEC des Sources	RAJ-05	BAYE (51)	C 16 à 19, 349 ; A 158		77,57		77,57			77,57	
GAEC des Sources	RAJ-06	BAYE (51)	ZM 13	Habitations	3,44		3,18		0,26	3,18	
GAEC des Sources	RAJ-07p	BAYE (51)	ZM 14, 20 à 22, 36, 40, 41	Habitations + Cours d'eau pente <7%	21,57		12,26		9,31	12,26	
GAEC des Sources	RAJ-08	BAYE (51)	ZM 11		3,74		3,74			3,74	
GAEC des Sources	RAJ-09	BAYE (51)	ZM 6		0,58		0,58			0,58	
GAEC des Sources	RAJ-10p	BAYE (51)	C 23 à 27, 29	Habitations + Cours d'eau pente <7%	4,51		1,45		3,06	1,45	
GAEC des Sources	RAJ-11p	BAYE (51)	E 117, 240, 243, 246, ZP 10	Cours d'eau pente <7%	13,94			10,09	3,85	10,09	
GAEC des Sources	RAJ-30l	BAYE (51)	ZO 30		3,85		3,85			3,85	
GAEC des Sources	RAJ-30p	BAYE (51)	ZO 30	Cours d'eau pente <7%	1,55		0,95		0,60	0,95	
GAEC des Sources	RAJ-31l	BAYE (51)	ZO 15, 17		5,59		5,59			5,59	
GAEC des Sources	RAJ-31p	BAYE (51)	ZO 15, 17	Cours d'eau pente <7%	3,24		3,04		0,20	3,04	
GAEC des Sources	RAJ-32	MONTMORT LUCY (51)	AD 109		3,18		3,18			3,18	
SOUS TOTAL					206,26					188,35	
Nbre de parcelles : 17											
TOTAL					206,26					188,35	
Nbre de parcelles : 17											

Dossier : DIGEO

Monsieur VAUCHER Jean-Luc

Raison sociale	Nom parcelle	Commune	Réf. cadastrales	Cause d'exclusion	Surface totale	Aptitudes				Surface épannable	Commentaires de la parcelle
						Surface Apt. 2	Surface Apt. 1B	Surface Apt. 1A	Surface Apt. 0		
Agriculteur : VAUCHER Jean-Luc (VAJ)											
GAEC VAUCHER	VAJ-01	VILLEVENARD (51)	A 170, 171, ZA 69, 70	Cours d'eau pente <7%	43,32		38,84		4,48	38,84	
GAEC VAUCHER	VAJ-03	VILLEVENARD (51)	A 22, 194, 195	Habitations	36,74		36,46		0,28	36,46	
GAEC VAUCHER	VAJ-05	LA CAURE (51)	ZE 23, 24		1,42		1,42			1,42	
GAEC VAUCHER	VAJ-06	MONTMORT LUCY (51)	ZC 41, 45, 46		40,45		40,45			40,45	
GAEC VAUCHER	VAJ-14	LE GAULT SOIGNY (51)	ZR 12	Habitations	6,01		5,95		0,06	5,95	
GAEC VAUCHER	VAJ-15	LE GAULT SOIGNY (51)	ZR 17		2,55		2,55			2,55	
GAEC VAUCHER	VAJ-16	MORSAINS (51)	ZA 1	Cours d'eau pente <7%	4,02		2,54		1,48	2,54	captage éloigné : épanrages réglementés
GAEC VAUCHER	VAJ-17	MORSAINS (51)	ZA 5	Cours d'eau pente <7%	0,92		0,46		0,46	0,46	captage éloigné : épanrages réglementés
GAEC VAUCHER	VAJ-18	MORSAINS (51)	ZB 16, 17		4,81		4,81			4,81	
GAEC VAUCHER	VAJ-19	MORSAINS (51)	ZB 10	Cours d'eau pente <7%	2,25		2,01		0,24	2,01	captage éloigné : épanrages réglementés
GAEC VAUCHER	VAJ-20	LE GAULT SOIGNY (51)	ZP 22		2,97		2,97			2,97	
GAEC VAUCHER	VAJ-21	LE GAULT SOIGNY (51)	AL 33, 34, 49, 51		2,00		2,00			2,00	
GAEC VAUCHER	VAJ-22	LE GAULT SOIGNY (51)	ZP 49		1,37		1,37			1,37	
GAEC VAUCHER	VAJ-23	LE GAULT SOIGNY (51)	AB 72, ZS 3	Habitations	0,94		0,72		0,22	0,72	
GAEC VAUCHER	VAJ-25	LE GAULT SOIGNY (51)	ZP 40 à 42		3,14		3,14			3,14	
GAEC VAUCHER	VAJ-26	LE GAULT SOIGNY (51)	ZP 19, 20		4,62		4,62			4,62	
GAEC VAUCHER	VAJ-27	LE GAULT SOIGNY (51)	ZP 62		2,68		2,68			2,68	
GAEC VAUCHER	VAJ-28	LE GAULT SOIGNY (51)	ZO 21	Cours d'eau pente <7%	2,71		2,04		0,67	2,04	
GAEC VAUCHER	VAJ-31	LA VILLE SOUS ORBAIS (51)	AB 60		2,74			2,74		2,74	
GAEC VAUCHER	VAJ-32	LA VILLE SOUS ORBAIS (51)	AB 61, 62	Cours d'eau pente <7% + Habitations	8,23			7,68	0,55	7,68	
GAEC VAUCHER	VAJ-33	LA VILLE SOUS ORBAIS (51)	AC 2 à 4, 93	Cours d'eau pente <7% + Habitations	14,95		11,56		3,39	11,56	
GAEC VAUCHER	VAJ-34	LA VILLE SOUS ORBAIS (51)	AC 96	Cours d'eau pente <7% + Habitations	2,80		1,99		0,81	1,99	
GAEC VAUCHER	VAJ-35	LA VILLE SOUS ORBAIS (51)	AC 75 à 77, 80 à 83, LE BREUIL AM 227	Cours d'eau pente <7% + Habitations	18,84		18,15		0,69	18,15	
GAEC VAUCHER	VAJ-36	LA VILLE SOUS ORBAIS (51)	AE 1 à 5, 14, 112	Habitations	4,00		3,71		0,29	3,71	
GAEC VAUCHER	VAJ-37	LA VILLE SOUS ORBAIS (51)	AE 10		2,58		2,58			2,58	
GAEC VAUCHER	VAJ-38	LA VILLE SOUS ORBAIS (51)	AE 16	Habitations	0,90		0,74		0,16	0,74	

Raison sociale	Nom parcelle	Commune	Réf. cadastrales	Cause d'exclusion	Surface totale	Aptitudes				Surface épanachable	Commentaires de la parcelle
						Surface Apt. 2	Surface Apt. 1B	Surface Apt. 1A	Surface Apt. 0		
GAEC VAUCHER	VAJ-41	LA VILLE SOUS ORBAIS (51)	AC 74		1,09		1,09			1,09	
GAEC VAUCHER	VAJ-42	LA VILLE SOUS ORBAIS (51)	AC 73	Cours d'eau pente <7%	0,76		0,44		0,32	0,44	
GAEC VAUCHER	VAJ-43	LA VILLE SOUS ORBAIS (51)	AD 44, 47	Habitations	1,05		0,89		0,16	0,89	
GAEC VAUCHER	VAJ-45	LA VILLE SOUS ORBAIS (51)	AD 92, 93		2,34		2,34			2,34	
GAEC VAUCHER	VAJ-46	LA VILLE SOUS ORBAIS (51)	AD 94, 95		1,18		1,18			1,18	
GAEC VAUCHER	VAJ-47	LA VILLE SOUS ORBAIS (51)	AE 39, 40part		1,36		1,36			1,36	
GAEC VAUCHER	VAJ-48	LA VILLE SOUS ORBAIS (51)	AC 101	Habitations	1,67		1,37		0,30	1,37	
GAEC VAUCHER	VAJ-H1	LA CAURE (51)	ZB 29		14,20		14,20			14,20	
GAEC VAUCHER	VAJ-H2	LA CAURE (51)	ZC 37		8,03		8,03			8,03	
GAEC VAUCHER	VAJ-H3	LA CAURE (51)	ZD 11, 23, 26, 53		13,00		13,00			13,00	
SOUS TOTAL					262,64					248,08	
Nbre de parcelles : 36											
TOTAL					262,64					248,08	
Nbre de parcelles : 36											

Détail des parcelles



Dossier : DIGEO

Monsieur PIETREMENT Emmanuel

Raison sociale	Nom parcelle	Commune	Réf. cadastrales	Cause d'exclusion	Surface totale	Aptitudes				Surface épanachable	Commentaires de la parcelle
						Surface Apt. 2	Surface Apt. 1B	Surface Apt. 1A	Surface Apt. 0		
Agriculteur : PIETREMENT Emmanuel (VOH)											
SCEA de la Voie Henry	VOH-01	COIZARD JOCHES (51)	ZK 40	Habitations	5,84			5,67	0,17	5,67	
SCEA de la Voie Henry	VOH-02	COIZARD JOCHES (51)	ZD 40, 41	Habitations	5,62			5,20	0,42	5,20	
SCEA de la Voie Henry	VOH-03	COIZARD JOCHES (51)	ZH 90	Habitations	3,10			2,22	0,88	2,22	
SCEA de la Voie Henry	VOH-04	COIZARD JOCHES (51)	ZE 16		4,37			4,37		4,37	
SCEA de la Voie Henry	VOH-05	FERE CHAMPENOISE (51)	VX 07		9,64			9,64		9,64	PE sucrerie de Connantre, épandage après dépôt d'une demande de superposition
SCEA de la Voie Henry	VOH-06	EUVY (51)	ZH 08		0,82			0,82		0,82	
SCEA de la Voie Henry	VOH-07	EUVY (51)	ZE 7, 9, 26 à 28		13,38			13,38		13,38	
SCEA de la Voie Henry	VOH-08	EUVY (51)	ZH 27		8,43			8,43		8,43	Captage éloigné : épandage limité au strict besoin de la culture suivante ET après avoir réalisé un reliquat d'azote des amendements précédants
SCEA de la Voie Henry	VOH-09	CONNANTRAY VAUREFROY (51)	ZA 03		8,10			8,10		8,10	Captage éloigné : épandage limité au strict besoin de la culture suivante ET après avoir réalisé un reliquat d'azote des amendements précédants PE Haussimont, épandage après dépôt d'une demande de superposition
SCEA de la Voie Henry	VOH-10	EUVY (51)	ZI 10		8,78			8,78		8,78	PE Haussimont, épandage après dépôt d'une demande de superposition
SCEA de la Voie Henry	VOH-11	CONNANTRAY VAUREFROY (51)	ZB 9		7,93			7,93		7,93	PE Haussimont, épandage après dépôt d'une demande de superposition
SCEA de la Voie Henry	VOH-12	EUVY (51)	ZK 3 pour partie, 4		12,02			12,02		12,02	PE Haussimont, épandage après dépôt d'une demande de superposition
SCEA de la Voie Henry	VOH-13	EUVY (51)	ZE 12	Habitations	4,64			4,47	0,17	4,47	
SCEA de la Voie Henry	VOH-14	EUVY (51)	ZT 16		6,20			6,20		6,20	
SCEA de la Voie Henry	VOH-15	VILLEVENARD (51)	ZI 12	Cours d'eau pente <7%	3,50			3,48	0,02	3,48	
SOUS TOTAL					102,37					100,71	
Nbre de parcelles : 15											
TOTAL					102,37					100,71	
Nbre de parcelles : 15											

L'ensemble de ces exploitations représente :

Désignation	Nbre parc.	Surface (ha)
Surface exploitée	515	5 390,88
Surface d'aptitude 0	170	196,49
Surface d'aptitude 1A	178	1 409,75
Surface d'aptitude 1B	238	2 804,50
Surface d'aptitude 2	98	980,14
Surface totale épannable	515	5 194,39

digéo

LETTRÉ D'INTENTION CONCERNANT L'UTILISATION AGRICOLE DES DIGESTATS DU METHANISEUR DIGEO

Je soussigné, Monsieur, MadameEARL ASS. ET BALLU, exploitant(e) agricole
à ..Givry les Loisy..... déclare avoir l'intention d'intégrer le plan d'épandage des
digestats du méthaniseur DIGEO, sous réserve des conditions particulières suivantes :

- ⇒ qualité du produit (conformité avec la réglementation en vigueur) ;
- ⇒ qualité des épandages ;
- ⇒ mise en place d'un suivi agronomique (réalisation régulière d'analyses des digestats et des sols épandus) ;
- ⇒ informations des agriculteurs et conformité aux écoconditionnalités PAC.

L'étude de l'assolement, des parcelles et des sols sera réalisée par la société SUEZ ORGANIQUE afin de définir le potentiel épandable pour le recyclage du produit sur mon exploitation.

J'ai pris connaissance des dispositions générales de mise en agriculture de ce produit. Les détails seront discutés ultérieurement lors de l'établissement d'un contrat-convention entre le producteur et les agriculteurs utilisateurs.

Fait à ..Givry les Loisy....., le6 Décembre 2017..

Signature





**LETTRE D'INTENTION CONCERNANT L'UTILISATION AGRICOLE
DES DIGESTATS DU METHANISEUR DIGEO**

EARL du MESNIL

Je soussigné, Monsieur, ~~Madame~~ *FLAVIEN BERGER*....., exploitant(e) agricole
à ~~La Mesnil~~ *51220 LA CAURE* déclare avoir l'intention d'intégrer le plan d'épandage des
digestats du méthaniseur DIGEO, sous réserve des conditions particulières suivantes :

- ⇒ qualité du produit (conformité avec la réglementation en vigueur) ;
- ⇒ qualité des épandages ;
- ⇒ mise en place d'un suivi agronomique (réalisation régulière d'analyses des digestats et des sols épandus) ;
- ⇒ informations des agriculteurs et conformité aux écoconditionnalités PAC.

L'étude de l'assolement, des parcelles et des sols sera réalisée par la société SUEZ ORGANIQUE afin de définir le potentiel épandable pour le recyclage du produit sur mon exploitation.

J'ai pris connaissance des dispositions générales de mise en agriculture de ce produit. Les détails seront discutés ultérieurement lors de l'établissement d'un contrat-convention entre le producteur et les agriculteurs utilisateurs.

Fait à *LA CAURE*....., le *30/11/2017*.....

Signature

digéo

LETTRE D'INTENTION CONCERNANT L'UTILISATION AGRICOLE DES DIGESTATS DU METHANISEUR DIGEO

Je soussigné, Monsieur, Madame BERTHE Laurent, exploitant(e) agricole
à BANNAY déclare avoir l'intention d'intégrer le plan d'épandage des
digestats du méthaniseur DIGEO, sous réserve des conditions particulières suivantes :


- ⇒ qualité du produit (conformité avec la réglementation en vigueur) ;
- ⇒ qualité des épandages ;
- ⇒ mise en place d'un suivi agronomique (réalisation régulière d'analyses des digestats et des sols épandus) ;
- ⇒ informations des agriculteurs et conformité aux écoconditionnalités PAC.

L'étude de l'assolement, des parcelles et des sols sera réalisée par la société SUEZ ORGANIQUE afin de définir le potentiel épandable pour le recyclage du produit sur mon exploitation.

J'ai pris connaissance des dispositions générales de mise en agriculture de ce produit. Les détails seront discutés ultérieurement lors de l'établissement d'un contrat-convention entre le producteur et les agriculteurs utilisateurs.

Fait à BANNAY, le 5 Décembre 2017.

Signature



SCEA DE VAREILLES
BANNAY - 51270 MONTMORT
T.C. N° 333 187 151 00019

digéo

LETTRE D'INTENTION CONCERNANT L'UTILISATION AGRICOLE DES DIGESTATS DU METHANISEUR DIGEO

Je soussigné, Monsieur, Madame ~~.....~~ *BERTRAND.....Nicla.....*, exploitant(e) agricole à *.....Suizy...le Franc.....* déclare avoir l'intention d'intégrer le plan d'épandage des digestats du méthaniseur DIGEO, sous réserve des conditions particulières suivantes :

- ⇒ qualité du produit (conformité avec la réglementation en vigueur) ;
- ⇒ qualité des épandages ;
- ⇒ mise en place d'un suivi agronomique (réalisation régulière d'analyses des digestats et des sols épandus) ;
- ⇒ informations des agriculteurs et conformité aux écoconditionnalités PAC.

L'étude de l'assolement, des parcelles et des sols sera réalisée par la société SUEZ ORGANIQUE afin de définir le potentiel épandable pour le recyclage du produit sur mon exploitation.

J'ai pris connaissance des dispositions générales de mise en agriculture de ce produit. Les détails seront discutés ultérieurement lors de l'établissement d'un contrat-convention entre le producteur et les agriculteurs utilisateurs.

Fait à *.....Suizy le Franc.....*, le *.....14/02/18.....*

Signature





**LETTRÉ D'INTENTION CONCERNANT L'UTILISATION AGRICOLE
DES DIGESTATS DU METHANISEUR DIGEO**

Je soussigné, Monsieur, Madame Berak Sandrine, exploitant(e) agricole
à Laray en Poitou déclare avoir l'intention d'intégrer le plan d'épandage des
digestats du méthaniseur DIGEO, sous réserve des conditions particulières suivantes :

- ⇒ qualité du produit (conformité avec la réglementation en vigueur) ;
- ⇒ qualité des épandages ;
- ⇒ mise en place d'un suivi agronomique (réalisation régulière d'analyses des digestats et des sols épandus) ;
- ⇒ informations des agriculteurs et conformité aux écoconditionnalités PAC.

L'étude de l'assolement, des parcelles et des sols sera réalisée par la société SUEZ ORGANIQUE afin de définir le potentiel épandable pour le recyclage du produit sur mon exploitation.

J'ai pris connaissance des dispositions générales de mise en agriculture de ce produit. Les détails seront discutés ultérieurement lors de l'établissement d'un contrat-convention entre le producteur et les agriculteurs utilisateurs.

Fait à Laray, le 12/12/2017

Signature

digéo

LETTRE D'INTENTION CONCERNANT L'UTILISATION AGRICOLE DES DIGESTATS DU METHANISEUR DIGEO

Je soussigné, Monsieur, Madame EARL BRULFERT LUBREZ, exploitant(e) agricole
à 51270 CONGY déclare avoir l'intention d'intégrer le plan d'épandage des
digestats du méthaniseur DIGEO, sous réserve des conditions particulières suivantes :

- qualité du produit (conformité avec la réglementation en vigueur) ;
- qualité des épandages ;
- mise en place d'un suivi agronomique (réalisation régulière d'analyses des
digestats et des sols épandus) ;
- informations des agriculteurs et conformité aux recommandations PAC.

L'étude de l'assolement, des parcelles et des sols sera réalisée par la société SULLS
ORGANIQUE afin de définir le potentiel épandable pour le recyclage du produit sur mon
exploitation.

J'ai pris connaissance des dispositions générales de mise en agriculture de ce produit. Les
détails seront discutés ultérieurement lors de l'établissement d'un contrat convention
entre le producteur et les agriculteurs utilisateurs.

Fait à CONGY le 22/01/17

Signature

13003641

~~EARL BRULFERT LUBREZ~~

~~1 CHEMIN DE LOISY~~

~~51270 CONGY~~

digéo

LETTRE D'INTENTION CONCERNANT L'UTILISATION AGRICOLE DES DIGESTATS DU METHANISEUR DIGEO

Je soussigné, Monsieur, Madame SCEAV BRESSION Père et fils, exploitant(e) agricole à COURJEONNET déclare avoir l'intention d'intégrer le plan d'épandage des digestats du méthaniseur DIGEO, sous réserve des conditions particulières suivantes :

- ⇒ qualité du produit (conformité avec la réglementation en vigueur) ;
- ⇒ qualité des épandages ;
- ⇒ mise en place d'un suivi agronomique (réalisation régulière d'analyses des digestats et des sols épandus) ;
- ⇒ informations des agriculteurs et conformité aux écoconditionnalités PAC.

L'étude de l'assolement, des parcelles et des sols sera réalisée par la société SUEZ ORGANIQUE afin de définir le potentiel épandable pour le recyclage du produit sur mon exploitation.

J'ai pris connaissance des dispositions générales de mise en agriculture de ce produit. Les détails seront discutés ultérieurement lors de l'établissement d'un contrat-convention entre le producteur et les agriculteurs utilisateurs.

Fait à COURJEONNET, le 02/03/2018

Signature

SCEAV
"Bression Père et Fils"
Capital social : 91 100 €
2, rue du Chêne la Jansonne
51270 Courjeonnet
Tel. 03.26.59.31.51 - Fax 03.26.52.62.21
RCS Epernay 495 218 109



**LETTRE D'INTENTION CONCERNANT L'UTILISATION AGRICOLE
DES DIGESTATS DU METHANISEUR DIGEO**

Je soussigné, Monsieur, Madame CAMIAT SCEA, exploitant(e) agricole
à Loisy en Brue déclare avoir l'intention d'intégrer le plan d'épandage des
digestats du méthaniseur DIGEO, sous réserve des conditions particulières suivantes :

- ⇒ qualité du produit (conformité avec la réglementation en vigueur) ;
- ⇒ qualité des épandages ;
- ⇒ mise en place d'un suivi agronomique (réalisation régulière d'analyses des digestats et des sols épandus) ;
- ⇒ informations des agriculteurs et conformité aux écoconditionnalités PAC.

L'étude de l'assolement, des parcelles et des sols sera réalisée par la société SUEZ ORGANIQUE afin de définir le potentiel épandable pour le recyclage du produit sur mon exploitation.

J'ai pris connaissance des dispositions générales de mise en agriculture de ce produit. Les détails seront discutés ultérieurement lors de l'établissement d'un contrat-convention entre le producteur et les agriculteurs utilisateurs.

Fait à Loisy en Brue, le 10/01/18

Signature



**LETTRÉ D'INTENTION CONCERNANT L'UTILISATION AGRICOLE
DES DIGESTATS DU METHANISEUR DIGEO**

Je soussigné, Monsieur, MadameMEULOT.....SONIA....., exploitant(e) agricole à Talen le Fortagne déclare avoir l'intention d'intégrer le plan d'épandage des digestats du méthaniseur DIGEO, sous réserve des conditions particulières suivantes :

- ⇒ qualité du produit (conformité avec la réglementation en vigueur) ;
- ⇒ qualité des épandages ;
- ⇒ mise en place d'un suivi agronomique (réalisation régulière d'analyses des digestats et des sols épandus) ;
- ⇒ informations des agriculteurs et conformité aux écoconditionnalités PAC.

L'étude de l'assolement, des parcelles et des sols sera réalisée par la société SUEZ ORGANIQUE afin de définir le potentiel épandable pour le recyclage du produit sur mon exploitation.

J'ai pris connaissance des dispositions générales de mise en agriculture de ce produit. Les détails seront discutés ultérieurement lors de l'établissement d'un contrat-convention entre le producteur et les agriculteurs utilisateurs.

Fait à VERT TOULON, le 28/11/17

Signature

digéo

LETTRE D'INTENTION CONCERNANT L'UTILISATION AGRICOLE DES DIGESTATS DU METHANISEUR DIGEO

Je soussigné, Monsieur, Madame EARL Serge CLEMENT....., exploitant(e) agricole à BOIZARD-JOLLET..... déclare avoir l'intention d'intégrer le plan d'épandage des digestats du méthaniseur DIGEO, sous réserve des conditions particulières suivantes :

- ⇒ qualité du produit (conformité avec la réglementation en vigueur) ;
- ⇒ qualité des épandages ;
- ⇒ mise en place d'un suivi agronomique (réalisation régulière d'analyses des digestats et des sols épandus) ;
- ⇒ informations des agriculteurs et conformité aux écoconditionnalités PAC.

L'étude de l'assolement, des parcelles et des sols sera réalisée par la société SUEZ ORGANIQUE afin de définir le potentiel épandable pour le recyclage du produit sur mon exploitation.

J'ai pris connaissance des dispositions générales de mise en agriculture de ce produit. Les détails seront discutés ultérieurement lors de l'établissement d'un contrat-convention entre le producteur et les agriculteurs utilisateurs.

Fait à Boizard-Jollet....., le 21/12/2017.....

Signature





**LETTRE D'INTENTION CONCERNANT L'UTILISATION AGRICOLE
DES DIGESTATS DU METHANISEUR DIGEO**

Je soussigné, Monsieur, MadameSCEA FLORENCE DELETAIN....., exploitant(e) agricole
àCHAMPAGNE..... déclare avoir l'intention d'intégrer le plan d'épandage des
digestats du méthaniseur DIGEO, sous réserve des conditions particulières suivantes :

- ⇒ qualité du produit (conformité avec la réglementation en vigueur) ;
- ⇒ qualité des épandages ;
- ⇒ mise en place d'un suivi agronomique (réalisation régulière d'analyses des
digestats et des sols épandus) ;
- ⇒ informations des agriculteurs et conformité aux écoconditionnalités PAC.

L'étude de l'assolement, des parcelles et des sols sera réalisée par la société SUEZ
ORGANIQUE afin de définir le potentiel épandable pour le recyclage du produit sur mon
exploitation.

J'ai pris connaissance des dispositions générales de mise en agriculture de ce produit. Les
détails seront discutés ultérieurement lors de l'établissement d'un contrat-convention
entre le producteur et les agriculteurs utilisateurs.

Fait àCHAMPAGNE....., le22/11/12.....

Signature



**LETTRE D'INTENTION CONCERNANT L'UTILISATION AGRICOLE
DES DIGESTATS DU METHANISEUR DIGEO**

Je soussigné, Monsieur, MadameSCEA LUC DELETAÏM..., exploitant(e) agricole
àCHAMPAUBERT..... déclare avoir l'intention d'intégrer le plan d'épandage des
digestats du méthaniseur DIGEO, sous réserve des conditions particulières suivantes :

- ⇒ qualité du produit (conformité avec la réglementation en vigueur) ;
- ⇒ qualité des épandages ;
- ⇒ mise en place d'un suivi agronomique (réalisation régulière d'analyses des
digestats et des sols épandus) ;
- ⇒ informations des agriculteurs et conformité aux écoconditionnalités PAC.

L'étude de l'assolement, des parcelles et des sols sera réalisée par la société SUEZ
ORGANIQUE afin de définir le potentiel épandable pour le recyclage du produit sur mon
exploitation.

J'ai pris connaissance des dispositions générales de mise en agriculture de ce produit. Les
détails seront discutés ultérieurement lors de l'établissement d'un contrat-convention
entre le producteur et les agriculteurs utilisateurs.

Fait àCHAMPAUBERT..., le28/11/17.....

Signature

digéo

LETTRÉ D'INTENTION CONCERNANT L'UTILISATION AGRICOLE DES DIGESTATS DU METHANISEUR DIGEO

Je soussigné, Monsieur, Madame ^{EARL des CARMA} DIART Patrice, exploitant(e) agricole
à Bannes déclare avoir l'intention d'intégrer le plan d'épandage des
digestats du méthaniseur DIGEO, sous réserve des conditions particulières suivantes :


- ⇒ qualité du produit (conformité avec la réglementation en vigueur) ;
- ⇒ qualité des épandages ;
- ⇒ mise en place d'un suivi agronomique (réalisation régulière d'analyses des digestats et des sols épandus) ;
- ⇒ informations des agriculteurs et conformité aux écoconditionnalités PAC.

L'étude de l'assolement, des parcelles et des sols sera réalisée par la société SUEZ ORGANIQUE afin de définir le potentiel épandable pour le recyclage du produit sur mon exploitation.

J'ai pris connaissance des dispositions générales de mise en agriculture de ce produit. Les détails seront discutés ultérieurement lors de l'établissement d'un contrat-convention entre le producteur et les agriculteurs utilisateurs.

Fait à Bannes, le 21.12.2017

Signature





**LETTRE D'INTENTION CONCERNANT L'UTILISATION AGRICOLE
DES DIGESTATS DU METHANISEUR DIGEO**

Je soussigné, Monsieur, Madame de LA SELLE, exploitant(e) agricole
à ... Montmarais - Lucy ... déclare avoir l'intention d'intégrer le plan d'épandage des
digestats du méthaniseur DIGEO, sous réserve des conditions particulières suivantes :

- ⇒ qualité du produit (conformité avec la réglementation en vigueur) ;
- ⇒ qualité des épandages ;
- ⇒ mise en place d'un suivi agronomique (réalisation régulière d'analyses des
digestats et des sols épandus) ;
- ⇒ informations des agriculteurs et conformité aux écoconditionnalités PAC.

L'étude de l'assolement, des parcelles et des sols sera réalisée par la société SUEZ
ORGANIQUE afin de définir le potentiel épandable pour le recyclage du produit sur mon
exploitation.

J'ai pris connaissance des dispositions générales de mise en agriculture de ce produit. Les
détails seront discutés ultérieurement lors de l'établissement d'un contrat-convention
entre le producteur et les agriculteurs utilisateurs.

Fait à ... Montmarais - Lucy ..., le 30 novembre 2017

Signature

C de la selle

digéo

LETTRE D'INTENTION CONCERNANT L'UTILISATION AGRICOLE DES DIGESTATS DU METHANISEUR DIGEO

Je soussigné, Monsieur, Madame EARL de la Petite Ferme....., exploitant(e) agricole à ..C.HAM.PAUBEAT..... déclare avoir l'intention d'intégrer le plan d'épandage des digestats du méthaniseur DIGEO, sous réserve des conditions particulières suivantes :

- ⇒ qualité du produit (conformité avec la réglementation en vigueur) ;
- ⇒ qualité des épandages ;
- ⇒ mise en place d'un suivi agronomique (réalisation régulière d'analyses des digestats et des sols épandus) ;
- ⇒ informations des agriculteurs et conformité aux écoconditionnalités PAC.

L'étude de l'assolement, des parcelles et des sols sera réalisée par la société SUEZ ORGANIQUE afin de définir le potentiel épandable pour le recyclage du produit sur mon exploitation.

J'ai pris connaissance des dispositions générales de mise en agriculture de ce produit. Les détails seront discutés ultérieurement lors de l'établissement d'un contrat-convention entre le producteur et les agriculteurs utilisateurs.

Fait àC.HAM.PAUBEAT....., le 17/01/2018.....

Signature

Lionel FERAT





**LETTRÉ D'INTENTION CONCERNANT L'UTILISATION AGRICOLE
DES DIGESTATS DU METHANISEUR DIGEO**

Je soussigné, Monsieur, Madame ...*Gilbert Marie Agnès*....., exploitant(e) agricole à*LA CAPE*..... déclare avoir l'intention d'intégrer le plan d'épandage des digestats du méthaniseur DIGEO, sous réserve des conditions particulières suivantes :

- ⇒ qualité du produit (conformité avec la réglementation en vigueur) ;
- ⇒ qualité des épandages ;
- ⇒ mise en place d'un suivi agronomique (réalisation régulière d'analyses des digestats et des sols épandus) ;
- ⇒ informations des agriculteurs et conformité aux écoconditionnalités PAC.

L'étude de l'assolement, des parcelles et des sols sera réalisée par la société SUEZ ORGANIQUE afin de définir le potentiel épandable pour le recyclage du produit sur mon exploitation.

J'ai pris connaissance des dispositions générales de mise en agriculture de ce produit. Les détails seront discutés ultérieurement lors de l'établissement d'un contrat-convention entre le producteur et les agriculteurs utilisateurs.

Fait à ...*La Cape*....., le ...*6/12/2017*.....

Signature



**LETTRÉ D'INTENTION CONCERNANT L'UTILISATION AGRICOLE
DES DIGESTATS DU METHANISEUR DIGEO**

Je soussigné, Monsieur, Madame GORISSE MICHAEL, exploitant(e) agricole
à LOISY EN BRIE déclare avoir l'intention d'intégrer le plan d'épandage des
digestats du méthaniseur DIGEO, sous réserve des conditions particulières suivantes :

- ⇒ qualité du produit (conformité avec la réglementation en vigueur) ;
- ⇒ qualité des épandages ;
- ⇒ mise en place d'un suivi agronomique (réalisation régulière d'analyses des
digestats et des sols épandus) ;
- ⇒ informations des agriculteurs et conformité aux écoconditionnalités PAC.

L'étude de l'assolement, des parcelles et des sols sera réalisée par la société SUEZ
ORGANIQUE afin de définir le potentiel épandable pour le recyclage du produit sur mon
exploitation.

J'ai pris connaissance des dispositions générales de mise en agriculture de ce produit. Les
détails seront discutés ultérieurement lors de l'établissement d'un contrat-convention
entre le producteur et les agriculteurs utilisateurs.

Fait à Loisy en Brie le 11/01/2018

Signature

Michaël GORISSE
4 chemin de la noue des prés
51130 LOISY EN BRIE
SIRET : 453 338 543 00011

digéo

LETTRÉ D'INTENTION CONCERNANT L'UTILISATION AGRICOLE DES DIGESTATS DU METHANISEUR DIGEO

Je soussigné, Monsieur, Madame ...EARL LE PUIS....., exploitant(e) agricole à Beignies - Les - Vertes..... déclare avoir l'intention d'intégrer le plan d'épandage des digestats du méthaniseur DIGEO, sous réserve des conditions particulières suivantes :


- ⇒ qualité du produit (conformité avec la réglementation en vigueur) ;
- ⇒ qualité des épandages ;
- ⇒ mise en place d'un suivi agronomique (réalisation régulière d'analyses des digestats et des sols épandus) ;
- ⇒ informations des agriculteurs et conformité aux écoconditionnalités PAC.

L'étude de l'assolement, des parcelles et des sols sera réalisée par la société SUEZ ORGANIQUE afin de définir le potentiel épandable pour le recyclage du produit sur mon exploitation.

J'ai pris connaissance des dispositions générales de mise en agriculture de ce produit. Les détails seront discutés ultérieurement lors de l'établissement d'un contrat-convention entre le producteur et les agriculteurs utilisateurs.

Fait à Beignies - Les - Vertes, le 04/01/2018

Signature



M. Goffin Olivier
associé gérant



**LETTRE D'INTENTION CONCERNANT L'UTILISATION AGRICOLE
DES DIGESTATS DU METHANISEUR DIGEO**

Je soussigné, Monsieur, MadameS.C.E.A. de Bata....., exploitant(e) agricole
àÉTOGES..... déclare avoir l'intention d'intégrer le plan d'épandage des
digestats du méthaniseur DIGEO, sous réserve des conditions particulières suivantes :

- ⇒ qualité du produit (conformité avec la réglementation en vigueur) ;
- ⇒ qualité des épandages ;
- ⇒ mise en place d'un suivi agronomique (réalisation régulière d'analyses des digestats et des sols épandus) ;
- ⇒ informations des agriculteurs et conformité aux écoconditionnalités PAC.

L'étude de l'assolement, des parcelles et des sols sera réalisée par la société SUEZ
ORGANIQUE afin de définir le potentiel épandable pour le recyclage du produit sur mon
exploitation.

J'ai pris connaissance des dispositions générales de mise en agriculture de ce produit. Les
détails seront discutés ultérieurement lors de l'établissement d'un contrat-convention
entre le producteur et les agriculteurs utilisateurs.

Fait àÉTOGES....., le28/11/17.....

Signature



**LETRE D'INTENTION CONCERNANT L'UTILISATION AGRICOLE
DES DIGESTATS DU METHANISEUR DIGEO**

EARL du Moulin Macquet

Je soussigné, Monsieur, Madame, exploitant(e) agricole
à *Beaunay* déclare avoir l'intention d'intégrer le plan d'épandage des
digestats du méthaniseur DIGEO, sous réserve des conditions particulières suivantes :

- ⇒ qualité du produit (conformité avec la réglementation en vigueur) ;
- ⇒ qualité des épandages ;
- ⇒ mise en place d'un suivi agronomique (réalisation régulière d'analyses des
digestats et des sols épandus) ;
- ⇒ informations des agriculteurs et conformité aux écoconditionnalités PAC.

L'étude de l'assolement, des parcelles et des sols sera réalisée par la société SUEZ
ORGANIQUE afin de définir le potentiel épandable pour le recyclage du produit sur mon
exploitation.

J'ai pris connaissance des dispositions générales de mise en agriculture de ce produit. Les
détails seront discutés ultérieurement lors de l'établissement d'un contrat-convention
entre le producteur et les agriculteurs utilisateurs.

Fait à *Beaunay* le *20 Decembre 2017*

Signature



**LETTRÉ D'INTENTION CONCERNANT L'UTILISATION AGRICOLE
DES DIGESTATS DU METHANISEUR DIGEO**

Je soussigné, Monsieur, Madame ~~SCEAV de la THOMARDERIE~~, exploitant(e) agricole à ~~COIZARD-JOCHES~~..... déclare avoir l'intention d'intégrer le plan d'épandage des digestats du méthaniseur DIGEO, sous réserve des conditions particulières suivantes :

- ⇒ qualité du produit (conformité avec la réglementation en vigueur) ;
- ⇒ qualité des épandages ;
- ⇒ mise en place d'un suivi agronomique (réalisation régulière d'analyses des digestats et des sols épandus) ;
- ⇒ informations des agriculteurs et conformité aux écoconditionnalités PAC.

L'étude de l'assolement, des parcelles et des sols sera réalisée par la société SUEZ ORGANIQUE afin de définir le potentiel épandable pour le recyclage du produit sur mon exploitation.

J'ai pris connaissance des dispositions générales de mise en agriculture de ce produit. Les détails seront discutés ultérieurement lors de l'établissement d'un contrat-convention entre le producteur et les agriculteurs utilisateurs.

Fait à~~COIZARD-JOCHES~~....., le~~05/03/2018~~.....

Signature


S.C.E.A.V. DE LA THOMARDERIE
1 rue des Lignons - Joches
51270 COIZARD-JOCHES
Tél. : 03 26 51 10 58
e.mail : champ.francois.guyard@wanadoo.fr
Société au capital social variable de 286 500 €
407 770 171 R.C.S. REIMS
N° T.V.A. : 69 407 770 171

digéo

LETTRÉ D'INTENTION CONCERNANT L'UTILISATION AGRICOLE DES DIGESTATS DU METHANISEUR DIGEO

SCEA DEBRUYNE

Je soussigné, Monsieur, Madame ~~Madame~~ ~~ALEXANDRE~~ ~~CARL~~, exploitant(e) agricole
à ~~CORMANTRAY VAUREFFROY~~ déclare avoir l'intention d'intégrer le plan d'épandage des
digestats du méthaniseur DIGEO, sous réserve des conditions particulières suivantes :


- ⇒ qualité du produit (conformité avec la réglementation en vigueur) ;
 - ⇒ qualité des épandages ;
 - ⇒ mise en place d'un suivi agronomique (réalisation régulière d'analyses des digestats et des sols épandus) ;
 - ⇒ informations des agriculteurs et conformité aux écoconditionnalités PAC.
- ⇒ TARIF
⇒ DISPONIBILITÉ

L'étude de l'assolement, des parcelles et des sols sera réalisée par la société SUEZ ORGANIQUE afin de définir le potentiel épandable pour le recyclage du produit sur mon exploitation.

J'ai pris connaissance des dispositions générales de mise en agriculture de ce produit. Les détails seront discutés ultérieurement lors de l'établissement d'un contrat-convention entre le producteur et les agriculteurs utilisateurs.

Fait à Lisle, le 19/03/18.

Signature





**LETTRE D'INTENTION CONCERNANT L'UTILISATION AGRICOLE
DES DIGESTATS DU METHANISEUR DIGEO**

Je soussigné, Monsieur, Madame LAUME N. Bruno, exploitant(e) agricole
à ETOGES..... déclare avoir l'intention d'intégrer le plan d'épandage des
digestats du méthaniseur DIGEO, sous réserve des conditions particulières suivantes :

- ⇒ qualité du produit (conformité avec la réglementation en vigueur) ;
- ⇒ qualité des épandages ;
- ⇒ mise en place d'un suivi agronomique (réalisation régulière d'analyses des digestats et des sols épandus) ;
- ⇒ informations des agriculteurs et conformité aux écoconditionnalités PAC.

L'étude de l'assolement, des parcelles et des sols sera réalisée par la société SUEZ ORGANIQUE afin de définir le potentiel épandable pour le recyclage du produit sur mon exploitation.

J'ai pris connaissance des dispositions générales de mise en agriculture de ce produit. Les détails seront discutés ultérieurement lors de l'établissement d'un contrat-convention entre le producteur et les agriculteurs utilisateurs.

Fait à ETOGES..... le 12.....decembre.....2017

Signature



**LETTE D'INTENTION CONCERNANT L'UTILISATION AGRICOLE
DES DIGESTATS DU METHANISEUR DIGEO**

Je soussigné, Monsieur, Madame SUEZ... LASSAUSSE exploitant(e) agricole
à 51130 VERT... TOULON déclare avoir l'intention d'intégrer le plan d'épandage des
digestats du méthaniseur DIGEO, sous réserve des conditions particulières suivantes :

- ⇒ qualité du produit (conformité avec la réglementation en vigueur) ;
- ⇒ qualité des épandages ;
- ⇒ mise en place d'un suivi agronomique (réalisation régulière d'analyses des digestats et des sols épandus) ;
- ⇒ informations des agriculteurs et conformité aux écoconditionnalités PAC.

L'étude de l'assolement, des parcelles et des sols sera réalisée par la société SUEZ ORGANIQUE afin de définir le potentiel épandable pour le recyclage du produit sur mon exploitation.

J'ai pris connaissance des dispositions générales de mise en agriculture de ce produit. Les détails seront discutés ultérieurement lors de l'établissement d'un contrat-convention entre le producteur et les agriculteurs utilisateurs.

Fait à VERT... TOULON, le 1-12-2017

SUEZ LASSAUSSE
Capital Social: 704 000 €
Siège social: 8 Rue Saint Vincent
51130 VERT TOULON
RCS CHALONS EN CHAMPAGNE 382 916 054
TVA Intracommunautaire FR 66 382 916 054
Tél. : 03 26 52 22 81



**LETTRÉ D'INTENTION CONCERNANT L'UTILISATION AGRICOLE
DES DIGESTATS DU METHANISEUR DIGEO**

Je soussigné, ~~Monseigneur~~, ~~Madame~~ *EARL de la Cense Rouge*....., exploitant(e) agricole
à *GON G X*..... déclare avoir l'intention d'intégrer le plan d'épandage des
digestats du méthaniseur DIGEO, sous réserve des conditions particulières suivantes :

- ⇒ qualité du produit (conformité avec la réglementation en vigueur) ;
- ⇒ qualité des épandages ;
- ⇒ mise en place d'un suivi agronomique (réalisation régulière d'analyses des
digestats et des sols épandus) ;
- ⇒ informations des agriculteurs et conformité aux écoconditionnalités PAC.

L'étude de l'assolement, des parcelles et des sols sera réalisée par la société SUEZ
ORGANIQUE afin de définir le potentiel épandable pour le recyclage du produit sur mon
exploitation.

J'ai pris connaissance des dispositions générales de mise en agriculture de ce produit. Les
détails seront discutés ultérieurement lors de l'établissement d'un contrat-convention
entre le producteur et les agriculteurs utilisateurs.

Fait à *GON G X*....., le *05/12/17*.....

Signature



**LETTRE D'INTENTION CONCERNANT L'UTILISATION AGRICOLE
DES DIGESTATS DU METHANISEUR DIGEO**

Je soussigné, Monsieur, ~~Madame~~ LE GRET Damien, exploitant(e) agricole
à Champaulert..... déclare avoir l'intention d'intégrer le plan d'épandage des
digestats du méthaniseur DIGEO, sous réserve des conditions particulières suivantes :

- ⇒ qualité du produit (conformité avec la réglementation en vigueur) ;
- ⇒ qualité des épandages ;
- ⇒ mise en place d'un suivi agronomique (réalisation régulière d'analyses des
digestats ~~et des sols épandus~~) ;
- ⇒ informations des agriculteurs et conformité aux écoconditionnalités PAC.

L'étude de l'assolement, des parcelles et des sols sera réalisée par la société SUEZ
ORGANIQUE afin de définir le potentiel épandable pour le recyclage du produit sur mon
exploitation.

J'ai pris connaissance des dispositions générales de mise en agriculture de ce produit. Les
détails seront discutés ultérieurement lors de l'établissement d'une convention entre le
producteur et les agriculteurs utilisateurs.

Fait à Champaulert....., le 10 avril 2018.....

Signature

digéo

LETTRÉ D'INTENTION CONCERNANT L'UTILISATION AGRICOLE DES DIGESTATS DU METHANISEUR DIGEO

Je soussigné, Monsieur, Madame EARL De La Gravelle, exploitant(e) agricole
à Vert Toulon déclare avoir l'intention d'intégrer le plan d'épandage des
digestats du méthaniseur DIGEO, sous réserve des conditions particulières suivantes :


- ⇒ qualité du produit (conformité avec la réglementation en vigueur) ;
- ⇒ qualité des épandages ;
- ⇒ mise en place d'un suivi agronomique (réalisation régulière d'analyses des digestats et des sols épandus) ;
- ⇒ informations des agriculteurs et conformité aux écoconditionnalités PAC.

L'étude de l'assolement, des parcelles et des sols sera réalisée par la société SUEZ ORGANIQUE afin de définir le potentiel épandable pour le recyclage du produit sur mon exploitation.

J'ai pris connaissance des dispositions générales de mise en agriculture de ce produit. Les détails seront discutés ultérieurement lors de l'établissement d'un contrat-convention entre le producteur et les agriculteurs utilisateurs.

Fait à Vert Toulon, le 7 Mars 2018

Signature



EARL[®] DE LA GRAVELLE[®]
AU CAPITAL SOCIAL DE: 97 000 EUROS
SIÈGE SOCIAL:
CHEZ M. ET M^{ME} DIDIER MAILLIARD
à VERT TOULON (51130)
TÉL. 03 26 52 01 04
RCS CHALONS 383 640 902

digéo

LETTRÉ D'INTENTION CONCERNANT L'UTILISATION AGRICOLE DES DIGESTATS DU METHANISEUR DIGEO

EARL MAUCLAIRE COSSIEZ

Je soussigné, Monsieur, Madame ..Marie Noëlle... MAUCLAIRE....., exploitant(e) agricole
à ..LE MESNIL - 51230 BROUSSY LE GRAND... déclare avoir l'intention d'intégrer le plan d'épandage des
digestats du méthaniseur DIGEO, sous réserve des conditions particulières suivantes :

- ⇒ qualité du produit (conformité avec la réglementation en vigueur) ;
- ⇒ qualité des épandages ;
- ⇒ mise en place d'un suivi agronomique (réalisation régulière d'analyses des digestats et des sols épandus) ;
- ⇒ informations des agriculteurs et conformité aux écoconditionnalités PAC.

L'étude de l'assolement, des parcelles et des sols sera réalisée par la société SUEZ ORGANIQUE afin de définir le potentiel épandable pour le recyclage du produit sur mon exploitation.

J'ai pris connaissance des dispositions générales de mise en agriculture de ce produit. Les détails seront discutés ultérieurement lors de l'établissement d'un contrat-convention entre le producteur et les agriculteurs utilisateurs.

Fait à BROUSSY le GRAND, le ... 23 / 11 / 2017

Signature



EARL Mauclaire Cossiez
1 rue des 3 cantons
51230 BROUSSY LE GRAND
Tél. 06 30 66 00 59 - 06 07 86 41 89
marlino-barth@orange.fr

404 065 989 00018



**LETTRÉ D'INTENTION CONCERNANT L'UTILISATION AGRICOLE
DES DIGESTATS DU METHANISEUR DIGEO**

EARL MARTIN PICARD

Je soussigné, Monsieur, Madame ~~Madame~~ *Armand MARTIN*....., exploitant(e) agricole
à ²⁴ ~~.....~~ *.....* ~~.....~~ *CHAMPAUBERT*.. déclare avoir l'intention d'intégrer le plan d'épandage des
digestats du méthaniseur DIGEO, sous réserve des conditions particulières suivantes :

- ⇒ qualité du produit (conformité avec la réglementation en vigueur) ;
- ⇒ qualité des épandages ;
- ⇒ mise en place d'un suivi agronomique (réalisation régulière d'analyses des digestats et des sols épandus) ;
- ⇒ informations des agriculteurs et conformité aux écoconditionnalités PAC.

L'étude de l'assolement, des parcelles et des sols sera réalisée par la société SUEZ ORGANIQUE afin de définir le potentiel épandable pour le recyclage du produit sur mon exploitation.

J'ai pris connaissance des dispositions générales de mise en agriculture de ce produit. Les détails seront discutés ultérieurement lors de l'établissement d'un contrat-convention entre le producteur et les agriculteurs utilisateurs.

Fait à *CHAMPAUBERT*....., le *30 / 11 / 2017*.....

Signature



**LETTRE D'INTENTION CONCERNANT L'UTILISATION AGRICOLE
DES DIGESTATS DU METHANISEUR DIGEO**

MONCUIT MICHEL

Je soussigné, Monsieur, Madame EANL du PETIT ORME....., exploitant(e) agricole
à BERGERES LES VERTUS..... déclare avoir l'intention d'intégrer le plan d'épandage des
digestats du méthaniseur DIGEO, sous réserve des conditions particulières suivantes :

- ⇒ qualité du produit (conformité avec la réglementation en vigueur) ;
- ⇒ qualité des épandages ;
- ⇒ mise en place d'un suivi agronomique (réalisation régulière d'analyses des
digestats et des sols épandus) ;
- ⇒ informations des agriculteurs et conformité aux écoconditionnalités PAC.

L'étude de l'assolement, des parcelles et des sols sera réalisée par la société SUEZ
ORGANIQUE afin de définir le potentiel épandable pour le recyclage du produit sur mon
exploitation.

J'ai pris connaissance des dispositions générales de mise en agriculture de ce produit. Les
détails seront discutés ultérieurement lors de l'établissement d'un contrat-convention
entre le producteur et les agriculteurs utilisateurs.

Fait à Bergeres les Vertus....., le 17-01-2018.....

Signature



**LETTRE D'INTENTION CONCERNANT L'UTILISATION AGRICOLE
DES DIGESTATS DU METHANISEUR DIGEO**

Je soussigné, ~~Monsieur, Madame~~ *SCEA de la Courbe Prachin*....., exploitant(e) agricole
à *VILLEVENARD*..... déclare avoir l'intention d'intégrer le plan d'épandage des
digestats du méthaniseur DIGEO, sous réserve des conditions particulières suivantes :

- ⇒ qualité du produit (conformité avec la réglementation en vigueur) ;
- ⇒ qualité des épandages ;
- ⇒ mise en place d'un suivi agronomique (réalisation régulière d'analyses des digestats et des sols épandus) ;
- ⇒ informations des agriculteurs et conformité aux écoconditionnalités PAC.

L'étude de l'assolement, des parcelles et des sols sera réalisée par la société SUEZ ORGANIQUE afin de définir le potentiel épandable pour le recyclage du produit sur mon exploitation.

J'ai pris connaissance des dispositions générales de mise en agriculture de ce produit. Les détails seront discutés ultérieurement lors de l'établissement d'un contrat-convention entre le producteur et les agriculteurs utilisateurs.

Fait à *VILLEVENARD*....., le *01/12/17*.....

Signature

digéo

LETTRE D'INTENTION CONCERNANT L'UTILISATION AGRICOLE DES DIGESTATS DU METHANISEUR DIGEO

EARL Bouc aux Pierres

PIETREMENT J P

Je soussigné, Monsieur, Madame exploitant(e) agricole
à ... Baye déclare avoir l'intention d'intégrer le plan d'épandage des
digestats du méthaniseur DIGEO, sous réserve des conditions particulières suivantes :

- ⇒ qualité du produit (conformité avec la réglementation en vigueur) ;
- ⇒ qualité des épandages ;
- ⇒ mise en place d'un suivi agronomique (réalisation régulière d'analyses des digestats et des sols épandus) ;
- ⇒ informations des agriculteurs et conformité aux écoconditionnalités PAC.

L'étude de l'assolement, des parcelles et des sols sera réalisée par la société SUEZ ORGANIQUE afin de définir le potentiel épandable pour le recyclage du produit sur mon exploitation.

J'ai pris connaissance des dispositions générales de mise en agriculture de ce produit. Les détails seront discutés ultérieurement lors de l'établissement d'un contrat-convention entre le producteur et les agriculteurs utilisateurs.

Fait à .. Baye, le .. 08/03/18

Signature



E.A.R.L BOUC AUX PIERRES
BAYE
51270 MONTMORT
Tél. 03 26 81 61 92 - Fax 03 26 80 12 93
TVA FR 45 399 162 577 Capital 7.600 €
Siret 399 162 577 00015
RC SE Epemay D 399 162 577

digéo

LETTRE D'INTENTION CONCERNANT L'UTILISATION AGRICOLE DES DIGESTATS DU METHANISEUR DIGEO

EARL de La GONDATTE

Je soussigné, Monsieur, Madame PLOIX JOHANN, exploitant(e) agricole
à VAL DES MARAIS... déclare avoir l'intention d'intégrer le plan d'épandage des
digestats du méthaniseur DIGEO, sous réserve des conditions particulières suivantes :


- ⇒ qualité du produit (conformité avec la réglementation en vigueur) ;
- ⇒ qualité des épandages ;
- ⇒ mise en place d'un suivi agronomique (réalisation régulière d'analyses des digestats et des sols épandus) ;
- ⇒ informations des agriculteurs et conformité aux écoconditionnalités PAC.

L'étude de l'assolement, des parcelles et des sols sera réalisée par la société SUEZ ORGANIQUE afin de définir le potentiel épandable pour le recyclage du produit sur mon exploitation.

J'ai pris connaissance des dispositions générales de mise en agriculture de ce produit. Les détails seront discutés ultérieurement lors de l'établissement d'un contrat-convention entre le producteur et les agriculteurs utilisateurs.

Fait à COLIGNY, le 16/12/17

Signature



digéo

LETTRÉ D'INTENTION CONCERNANT L'UTILISATION AGRICOLE DES DIGESTATS DU METHANISEUR DIGEO

Je soussigné, Monsieur, Madame ~~.....~~ *EARL.....POIRET.....Françoise.....*, exploitant(e) agricole à *.....Vert.....TOULON.....* déclare avoir l'intention d'intégrer le plan d'épandage des digestats du méthaniseur DIGEO, sous réserve des conditions particulières suivantes :

- ⇒ qualité du produit (conformité avec la réglementation en vigueur) ;
- ⇒ qualité des épandages ;
- ⇒ mise en place d'un suivi agronomique (réalisation régulière d'analyses des digestats et des sols épandus) ;
- ⇒ informations des agriculteurs et conformité aux écoconditionnalités PAC.

L'étude de l'assolement, des parcelles et des sols sera réalisée par la société SUEZ ORGANIQUE afin de définir le potentiel épandable pour le recyclage du produit sur mon exploitation.

J'ai pris connaissance des dispositions générales de mise en agriculture de ce produit. Les détails seront discutés ultérieurement lors de l'établissement d'un contrat-convention entre le producteur et les agriculteurs utilisateurs.

Fait à *.....VERT.....TOULON.....*, le *.....15/02/18.....*

Signature





**LETRE D'INTENTION CONCERNANT L'UTILISATION AGRICOLE
DES DIGESTATS DU METHANISEUR DIGEO**

Je soussigné, Monsieur, Madame Michel Poly, exploitant(e) agricole
à Givry les Loix déclare avoir l'intention d'intégrer le plan d'épandage des
digestats du méthaniseur DIGEO, sous réserve des conditions particulières suivantes :

- ⇒ qualité du produit (conformité avec la réglementation en vigueur) ;
- ⇒ qualité des épandages ;
- ⇒ mise en place d'un suivi agronomique (réalisation régulière d'analyses des
digestats et des sols épandus) ;
- ⇒ informations des agriculteurs et conformité aux écoconditionnalités PAC.

L'étude de l'assolement, des parcelles et des sols sera réalisée par la société SUEZ
ORGANIQUE afin de définir le potentiel épandable pour le recyclage du produit sur mon
exploitation.

J'ai pris connaissance des dispositions générales de mise en agriculture de ce produit. Les
détails seront discutés ultérieurement lors de l'établissement d'un contrat-convention
entre le producteur et les agriculteurs utilisateurs.

Fait à Givry les Loix, le 4/01/18

Signature

digéo

LETTRE D'INTENTION CONCERNANT L'UTILISATION AGRICOLE DES DIGESTATS DU METHANISEUR DIGEO

Je soussigné, Monsieur, Madame *S&S P&T*....., exploitant(e) agricole
à *Vek Toulon*..... déclare avoir l'intention d'intégrer le plan d'épandage des
digestats du méthaniseur DIGEO, sous réserve des conditions particulières suivantes :


- ⇒ qualité du produit (conformité avec la réglementation en vigueur) ;
- ⇒ qualité des épandages ;
- ⇒ mise en place d'un suivi agronomique (réalisation régulière d'analyses des digestats et des sols épandus) ;
- ⇒ informations des agriculteurs et conformité aux écoconditionnalités PAC.

L'étude de l'assolement, des parcelles et des sols sera réalisée par la société SUEZ ORGANIQUE afin de définir le potentiel épandable pour le recyclage du produit sur mon exploitation.

J'ai pris connaissance des dispositions générales de mise en agriculture de ce produit. Les détails seront discutés ultérieurement lors de l'établissement d'un contrat-convention entre le producteur et les agriculteurs utilisateurs.

Fait à *Vek Toulon*....., le *12 Janvier 2018*

Signature





**LETTRÉ D'INTENTION CONCERNANT L'UTILISATION AGRICOLE
DES DIGESTATS DU METHANISEUR DIGEO**

Je soussigné, Monsieur, Madame G.A.E.C. des SOURCES, exploitant(e) agricole
à BAYE déclare avoir l'intention d'intégrer le plan d'épandage des
digestats du méthaniseur DIGEO, sous réserve des conditions particulières suivantes :

- ⇒ qualité du produit (conformité avec la réglementation en vigueur) ;
- ⇒ qualité des épandages ;
- ⇒ mise en place d'un suivi agronomique (réalisation régulière d'analyses des
digestats et des sols épandus) ;
- ⇒ informations des agriculteurs et conformité aux écoconditionnalités PAC.

L'étude de l'assolement, des parcelles et des sols sera réalisée par la société SUEZ
ORGANIQUE afin de définir le potentiel épandable pour le recyclage du produit sur mon
exploitation.

J'ai pris connaissance des dispositions générales de mise en agriculture de ce produit. Les
détails seront discutés ultérieurement lors de l'établissement d'un contrat-convention
entre le producteur et les agriculteurs utilisateurs.

Fait à BAYE, le 01/12/17

Signature

digéo

LETTRE D'INTENTION CONCERNANT L'UTILISATION AGRICOLE DES DIGESTATS DU METHANISEUR DIGEO

G.A.E.C. VAUCHER

Je soussigné, Monsieur, Madame ~~Madame~~ JEAN LUC VAUCHER, exploitant(e) agricole
à femme du Buisson - 51220 VILLEVENARD déclare avoir l'intention d'intégrer le plan d'épandage des
digestats du méthaniseur DIGEO, sous réserve des conditions particulières suivantes :

- ⇒ qualité du produit (conformité avec la réglementation en vigueur) ;
- ⇒ qualité des épandages ;
- ⇒ mise en place d'un suivi agronomique (réalisation régulière d'analyses des digestats et des sols épandus) ;
- ⇒ informations des agriculteurs et conformité aux écoconditionnalités PAC.

L'étude de l'assolement, des parcelles et des sols sera réalisée par la société SUEZ ORGANIQUE afin de définir le potentiel épandable pour le recyclage du produit sur mon exploitation.

J'ai pris connaissance des dispositions générales de mise en agriculture de ce produit. Les détails seront discutés ultérieurement lors de l'établissement d'un contrat-convention entre le producteur et les agriculteurs utilisateurs.

Fait à VILLEVENARD, le 24/11/2017

Signature





**LETTRE D'INTENTION CONCERNANT L'UTILISATION AGRICOLE
DES DIGESTATS DU METHANISEUR DIGEO**

Je soussigné, Monsieur, Madame SCFA de La Vierge Henry, exploitant(e) agricole
à VILLEVENARD ^{Emmanuel PIETREMENT} déclare avoir l'intention d'intégrer le plan d'épandage des
digestats du méthaniseur DIGEO, sous réserve des conditions particulières suivantes :

- ⇒ qualité du produit (conformité avec la réglementation en vigueur) ;
- ⇒ qualité des épandages ;
- ⇒ mise en place d'un suivi agronomique (réalisation régulière d'analyses des digestats et des sols épandus) ;
- ⇒ informations des agriculteurs et conformité aux écoconditionnalités PAC.

L'étude de l'assolement, des parcelles et des sols sera réalisée par la société SUEZ ORGANIQUE afin de définir le potentiel épandable pour le recyclage du produit sur mon exploitation.

J'ai pris connaissance des dispositions générales de mise en agriculture de ce produit. Les détails seront discutés ultérieurement lors de l'établissement d'un contrat-convention entre le producteur et les agriculteurs utilisateurs.

Fait à VILLEVENARD, le 01/12/17

Signature